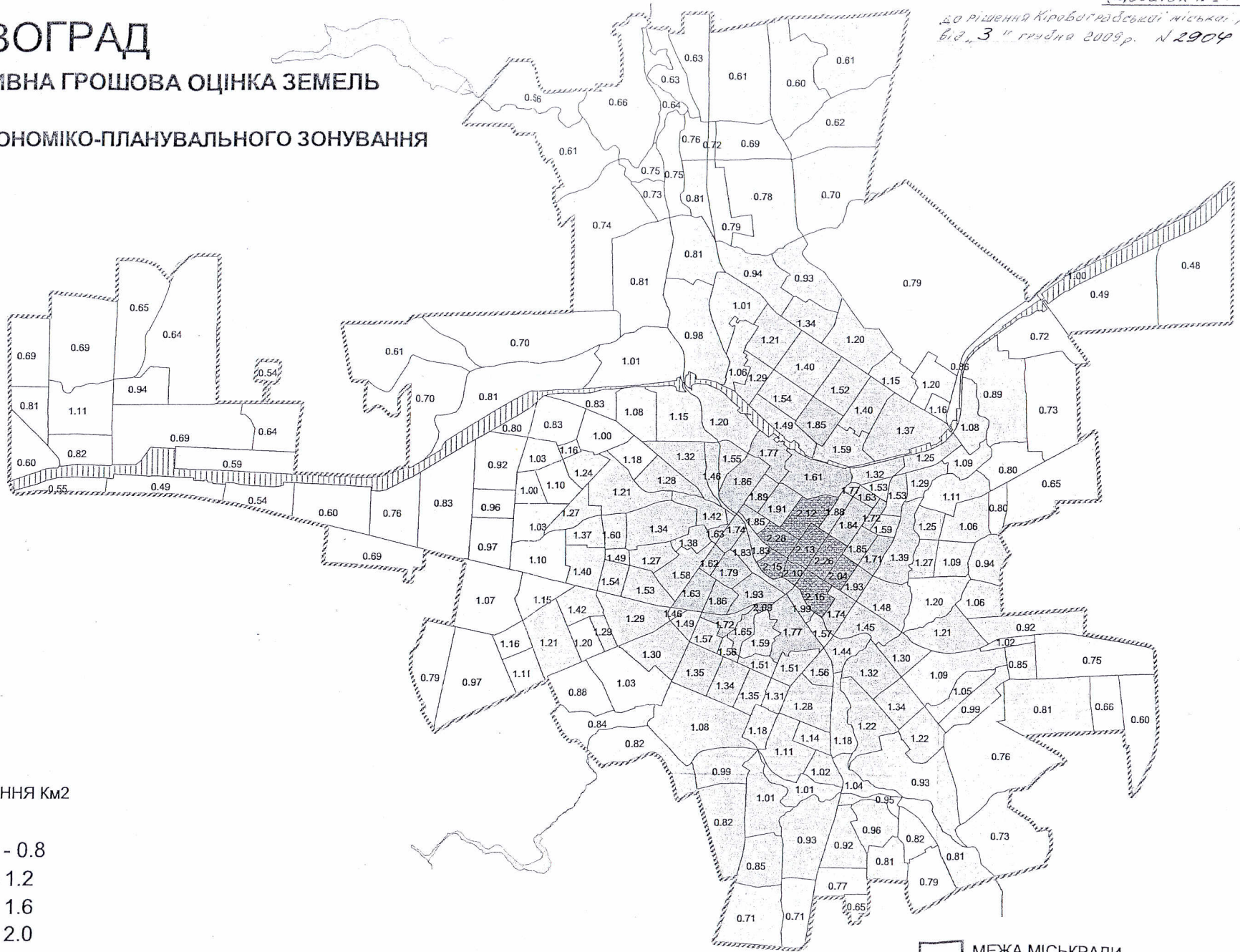


КІРОВОГРАД

НОРМАТИВНА ГРОШОВА ОЦІНКА ЗЕМЕЛЬ

СХЕМА ЕКОНОМІКО-ПЛАНУВАЛЬНОГО ЗОНУВАННЯ

Додаток №1
до рішення Кіровоградської міської ради
від 31 грудня 2009р. №2904



ЗНАЧЕННЯ Км2

	0.48 - 0.8
	0.8 - 1.2
	1.2 - 1.6
	1.6 - 2.0
	2.0 - 2.28

- МЕЖА МІСЬКРАДИ
- ВОДНА ПОВЕРХНЯ
- СМУГА ВІДВОДУ ЗАЛІЗНИЦІ
- ОЦІНОЧНІ РАЙОНИ (ЗОНИ)

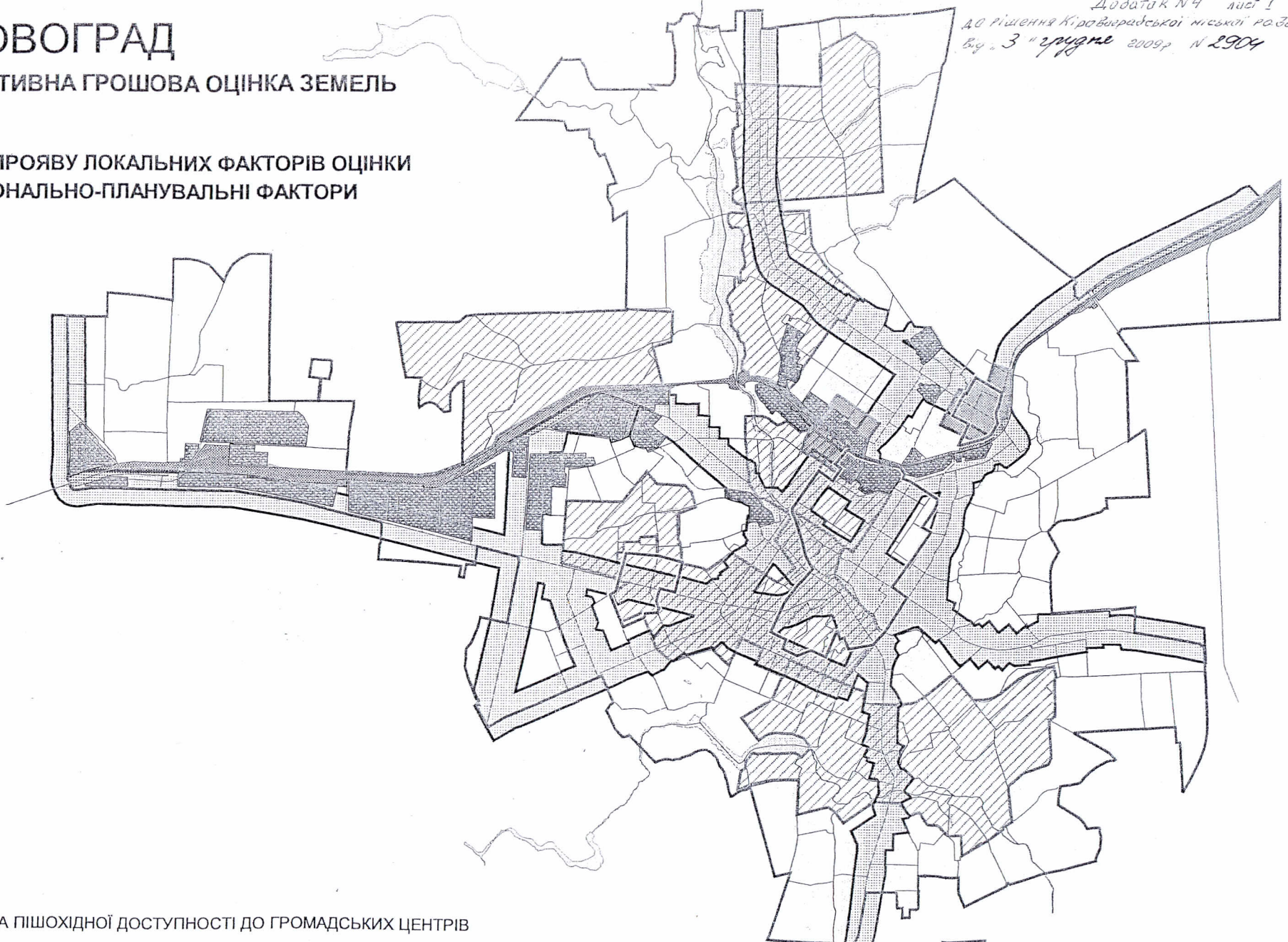
Александр Довженко






КІРОВОГРАД





НОРМАТИВНА ГРОШОВА ОЦІНКА ЗЕМЕЛЬ

СХЕМА ПРОЯВУ ЛОКАЛЬНИХ ФАКТОРІВ ОЦІНКИ ФУНКЦІОНАЛЬНО-ПЛАНУВАЛЬНІ ФАКТОРИ

Додаток №4 лист 1
до рішення Кіровоградської міської ради
вч. 3 грудня 2009р. № 2904



-  ЗОНА ПІШОХІДНОЇ ДОСТУПНОСТІ ДО ГРОМАДСЬКИХ ЦЕНТРІВ
-  ЗОНА МАГІСТРАЛЕЙ ПІДВИЩЕНОГО МІСТОФОРМУЮЧОГО ЗНАЧЕННЯ
-  ЗОНА ПІШОХІДНОЇ ДОСТУПНОСТІ ЗОВНІШНЬОГО ПАСАЖИРСЬКОГО ТРАНСПОРТУ
-  ЗОНА ПІШОХІДНОЇ ДОСТУПНОСТІ ДО ПАРКІВ, ЛІСІВ, ЗЕЛЕНИХ ЗОН
-  ПРИРЕЙКОВА ЗОНА

-  МЕЖА МІСЬКРАДИ
-  ВОДНА ПОВЕРХНЯ
-  СМУГА ВІДВОДУ ЗАЛІЗНИЦІ
-  ОЦІНОЧНІ РАЙОНИ (ЗОНИ)

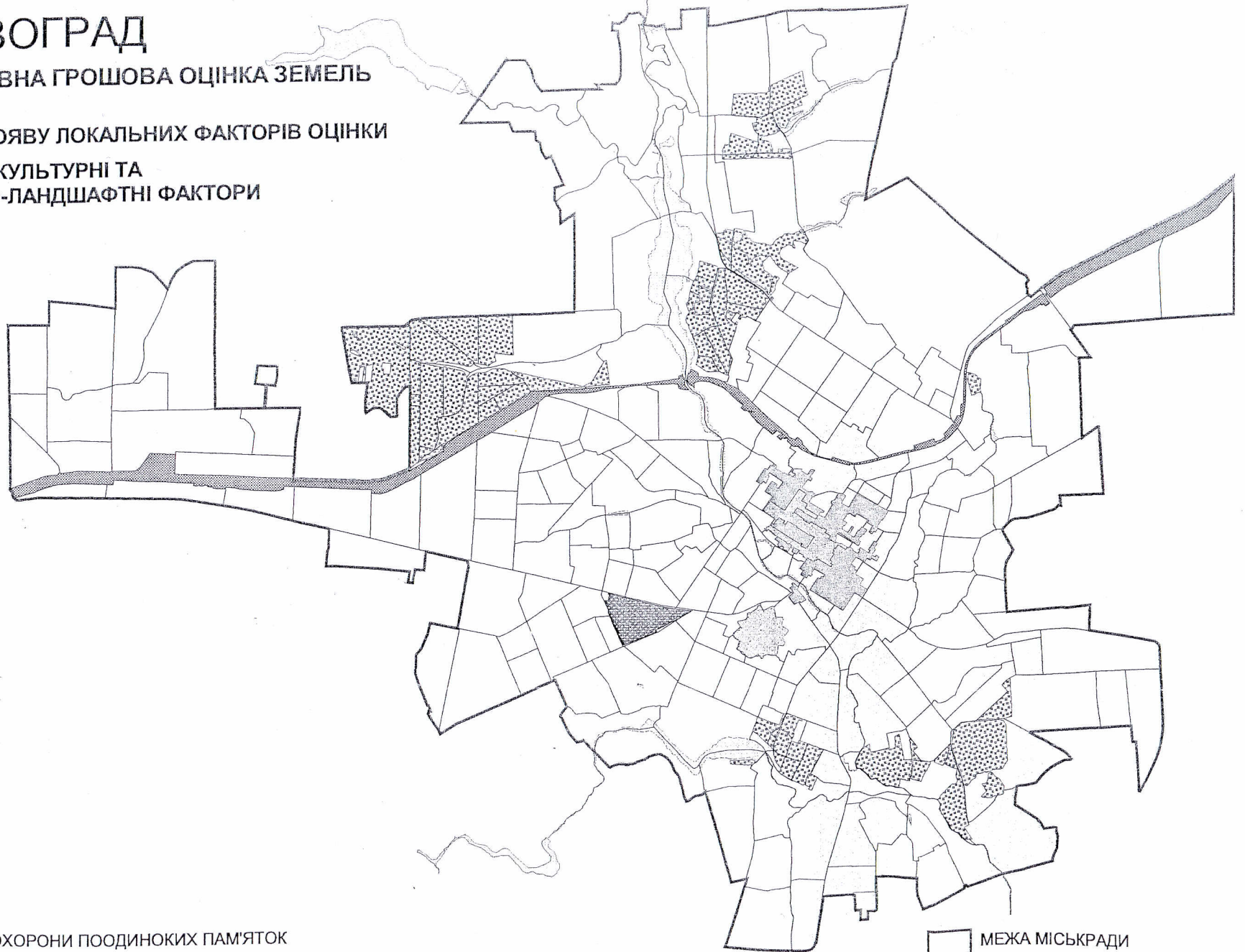
[Handwritten signature]

КІРОВОГРАД

НОРМАТИВНА ГРОШОВА ОЦІНКА ЗЕМЕЛЬ

СХЕМА ПРОЯВУ ЛОКАЛЬНИХ ФАКТОРІВ ОЦІНКИ

ІСТОРИКО-КУЛЬТУРНІ ТА
ПРИРОДНО-ЛАНДШАФТНІ ФАКТОРИ



- ЗОНА ОХОРОНИ ПОДИНОКИХ ПАМ'ЯТОК
- ЗАПОВІДНА ТЕРИТОРІЯ
- ТЕРИТОРІЇ ПРИРОДООХОРОННОГО ПРИЗНАЧЕННЯ
- ТЕРИТОРІЇ РЕКРЕАЦІЙНОГО ПРИЗНАЧЕННЯ

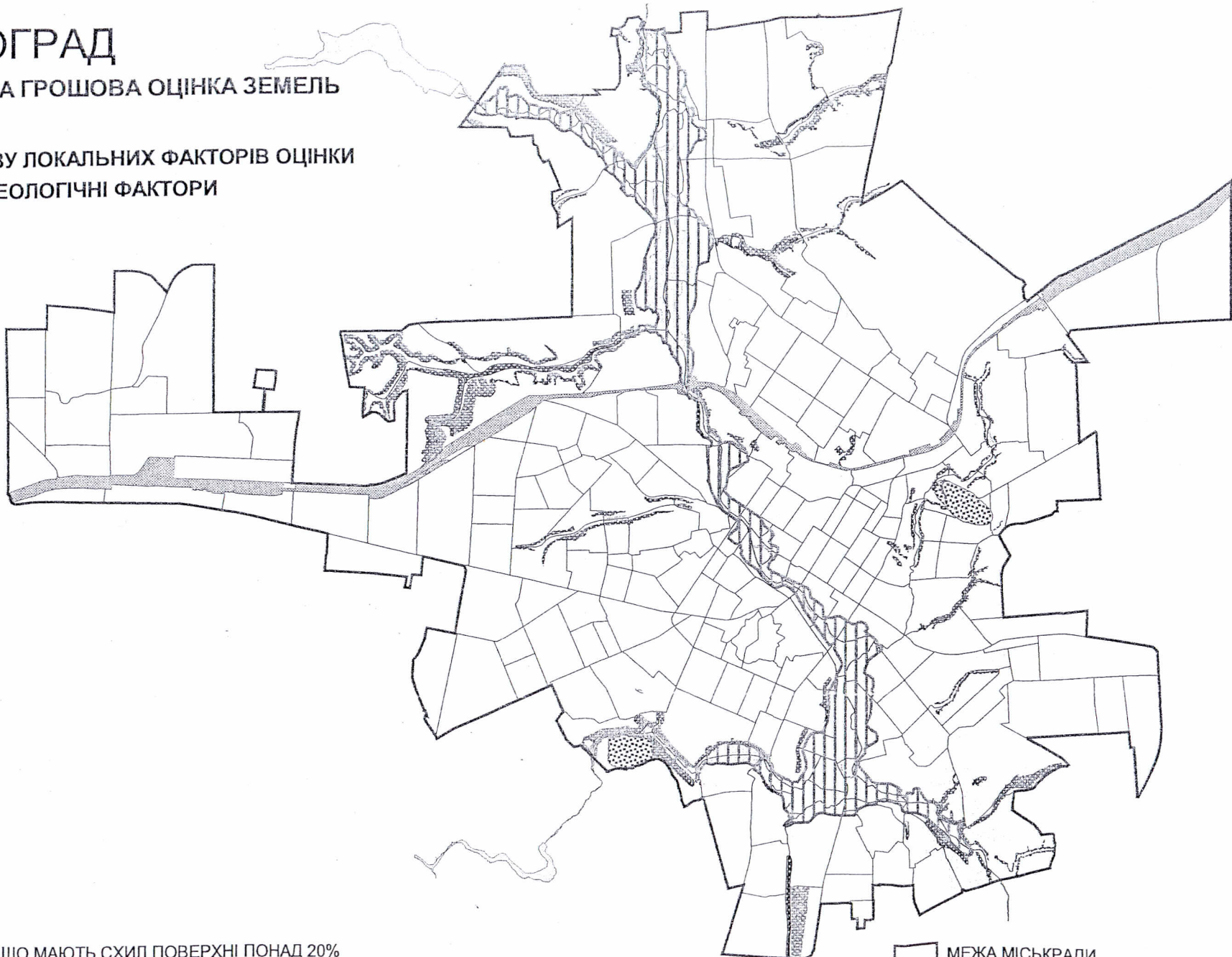
- МЕЖА МІСЬКРАДИ
- ВОДНА ПОВЕРХНЯ
- СМУГА ВІДВОДУ ЗАЛІЗНИЦІ
- ОЦІНОЧНІ РАЙОНИ (ЗОНИ)





Handwritten signature





КІРОВОГРАД

НОРМАТИВНА ГРОШОВА ОЦІНКА ЗЕМЕЛЬ

СХЕМА ПРОЯВУ ЛОКАЛЬНИХ ФАКТОРІВ ОЦІНКИ ІНЖЕНЕРНО-ГЕОЛОГІЧНІ ФАКТОРИ



-  ТЕРИТОРІЇ, ЩО МАЮТЬ СХИЛ ПОВЕРХНІ ПОНАД 20%
-  ТЕРИТОРІЇ ІЗ ЗАЛЯГАННЯМ ГРУНТОВИХ ВОД МЕНШЕ 3 М
-  ЗОНА ЗАТОПЛЕННЯ ПАВОДКОМ ПОНАД 4% ЗАБЕЗПЕЧЕННОСТІ
-  ЗОНА НЕБЕЗПЕЧНИХ ГЕОЛОГІЧНИХ ПРОЦЕСІВ

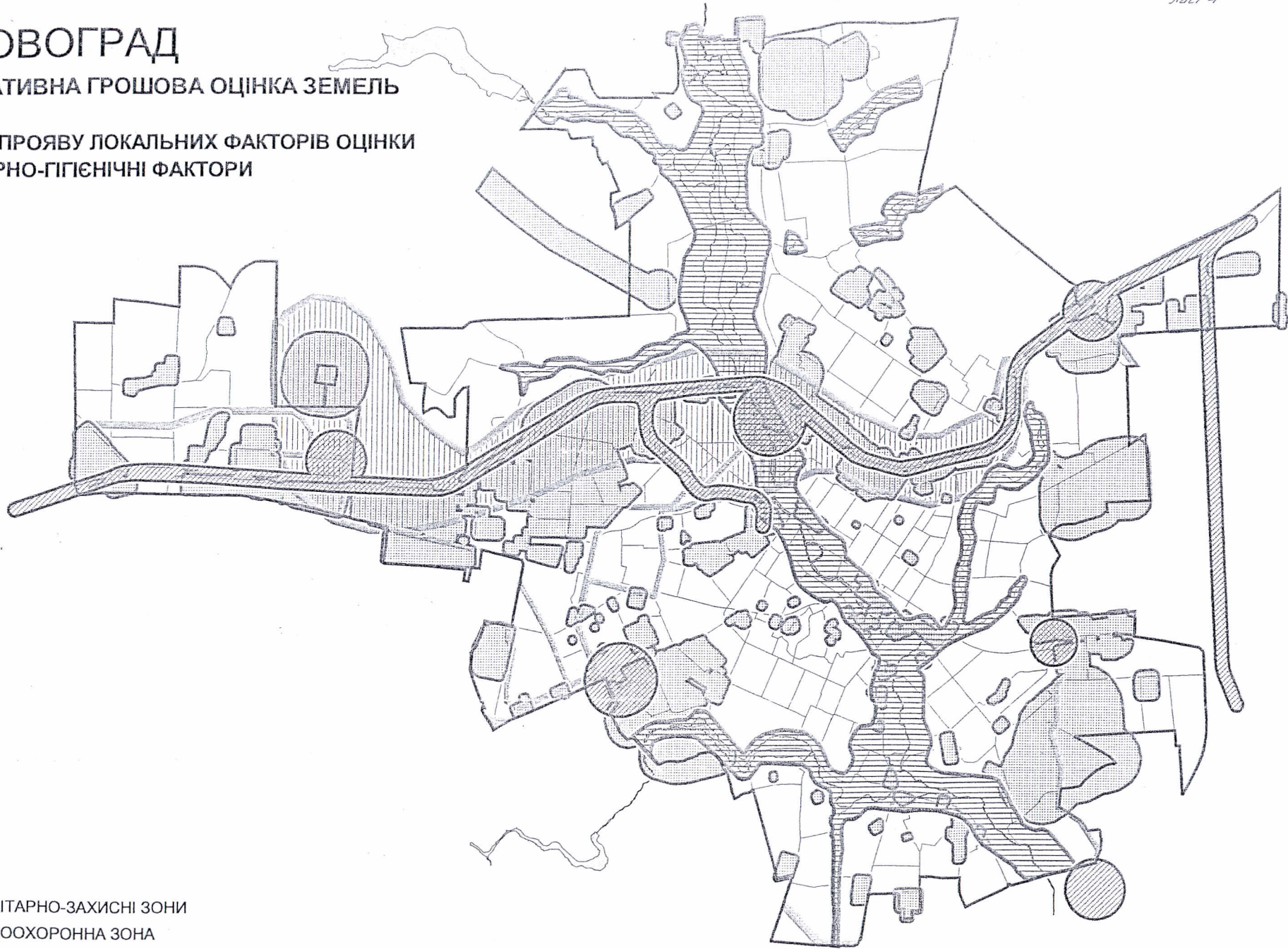
-  МЕЖА МІСЬКРАДИ
-  ВОДНА ПОВЕРХНЯ
-  СМУГА ВІДВОДУ ЗАЛІЗНИЦІ
-  ОЦІНОЧНІ РАЙОНИ (ЗОНИ)






Handwritten signature




КІРОВОГРАД

НОРМАТИВНА ГРОШОВА ОЦІНКА ЗЕМЕЛЬ

СХЕМА ПРОЯВУ ЛОКАЛЬНИХ ФАКТОРІВ ОЦІНКИ САНІТАРНО-ГІГІЄНІЧНІ ФАКТОРИ



-  САНІТАРНО-ЗАХИСНІ ЗОНИ
-  ВОДООХОРОННА ЗОНА
-  ЗОНА ОБМЕЖЕННЯ ЗАБУДОВИ ЗА СТУПЕНЕМ ЗАБРУДНЕННЯ АТМОСФЕРНОГО ПОВІТРЯ
-  ЗОНА ОБМЕЖЕННЯ ЗАБУДОВИ ЗА РІВНЕМ НАПРУЖЕНОСТІ ЕЛЕКТРОМАГНІТНОГО ПОЛЯ
-  ЗОНА ПЕРЕВИЩЕННЯ ПРИПУСТИМОГО РІВНЯ ШУМУ

-  МЕЖА МІСЬКРАДИ
-  ВОДНА ПОВЕРХНЯ
-  ОЦІНОЧНІ РАЙОНИ (ЗОНИ)

Handwritten signature

КІРОВОГРАД

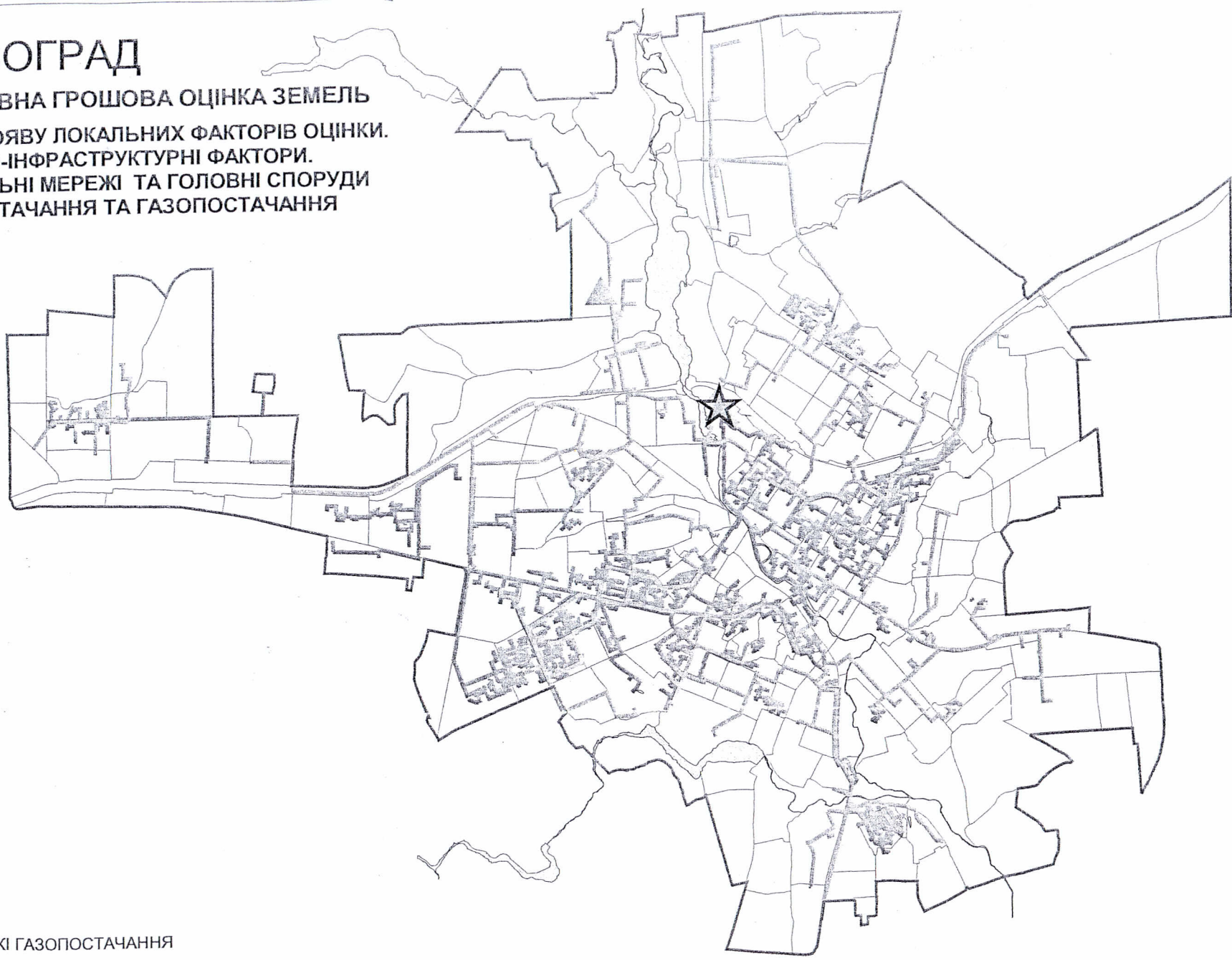
НОРМАТИВНА ГРОШОВА ОЦІНКА ЗЕМЕЛЬ





СХЕМА ПРОЯВУ ЛОКАЛЬНИХ ФАКТОРІВ ОЦІНКИ.




ІНЖЕНЕРНО-ІНФРАСТРУКТУРНІ ФАКТОРИ.

МАГІСТРАЛЬНІ МЕРЕЖІ ТА ГОЛОВНІ СПОРУДИ

ТЕПЛОПОСТАЧАННЯ ТА ГАЗОПОСТАЧАННЯ



-  МЕРЕЖІ ГАЗОПОСТАЧАННЯ
-  ГАЗОРозподільча СТАНЦІЯ
-  МЕРЕЖІ ТЕПЛОПОСТАЧАННЯ
-  ТЕЦ

-  МЕЖА МІСЬКРАДИ
-  ВОДНА ПОВЕРХНЯ
-  ОЦІНОЧНІ РАЙОНИ (ЗОНИ)

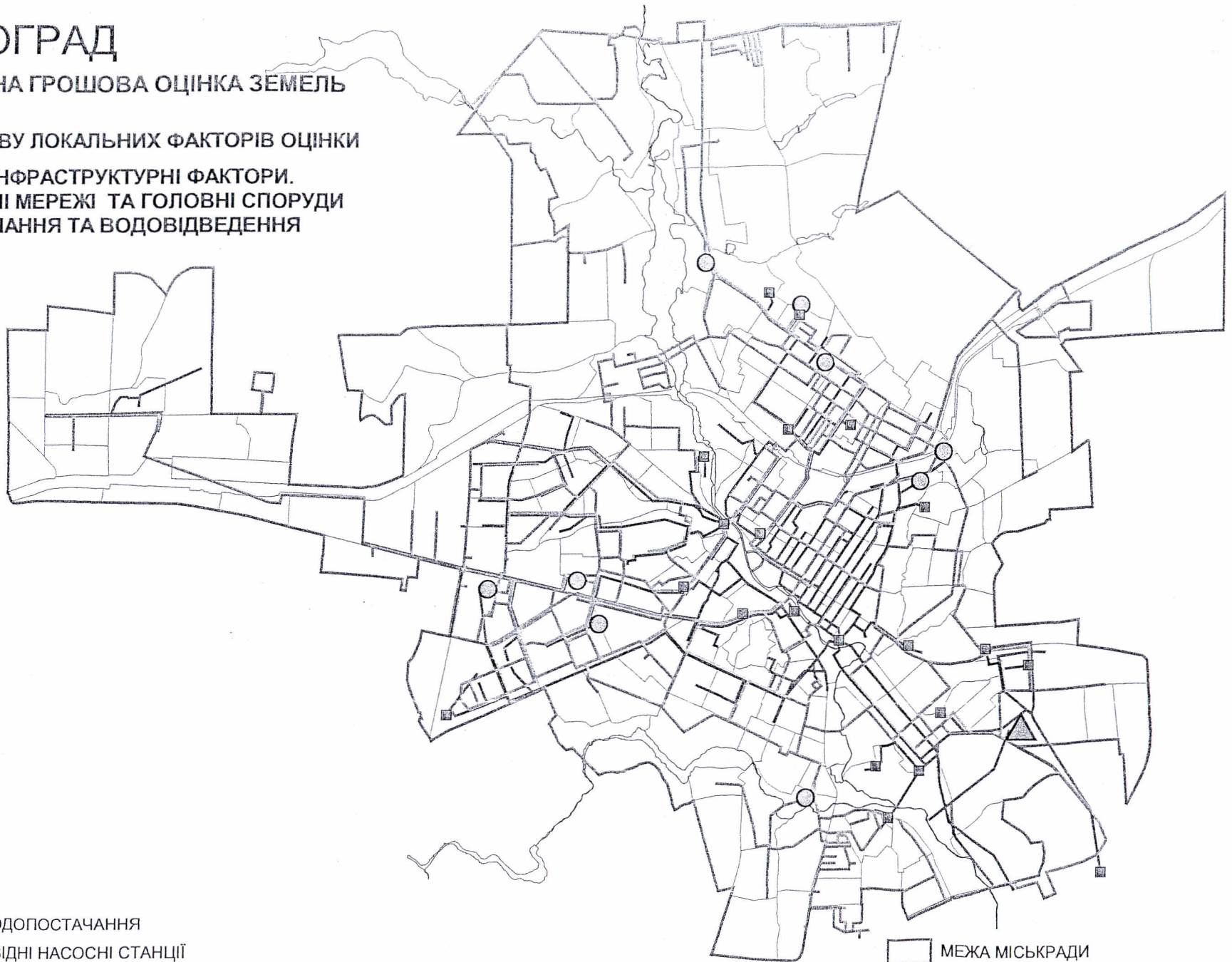
Handwritten signature






КІРОВОГРАД





НОРМАТИВНА ГРОШОВА ОЦІНКА ЗЕМЕЛЬ

СХЕМА ПРОЯВУ ЛОКАЛЬНИХ ФАКТОРІВ ОЦІНКИ

ІНЖЕНЕРНО-ІНФРАСТРУКТУРНІ ФАКТОРИ.
МАГІСТРАЛЬНІ МЕРЕЖІ ТА ГОЛОВНІ СПОРУДИ
ВОДОПОСТАЧАННЯ ТА ВОДОВІДВЕДЕННЯ



-  МЕРЕЖІ ВОДОПОСТАЧАННЯ
-  ВОДОПРОВІДНІ НАСОСНІ СТАНЦІЇ
-  МЕРЕЖІ ВОДОВІДВЕДЕННЯ
-  КАНАЛІЗАЦІЙНІ НАСОСНІ СТАНЦІЇ
-  ОЧИСНІ СПОРУДИ КАНАЛІЗАЦІЇ

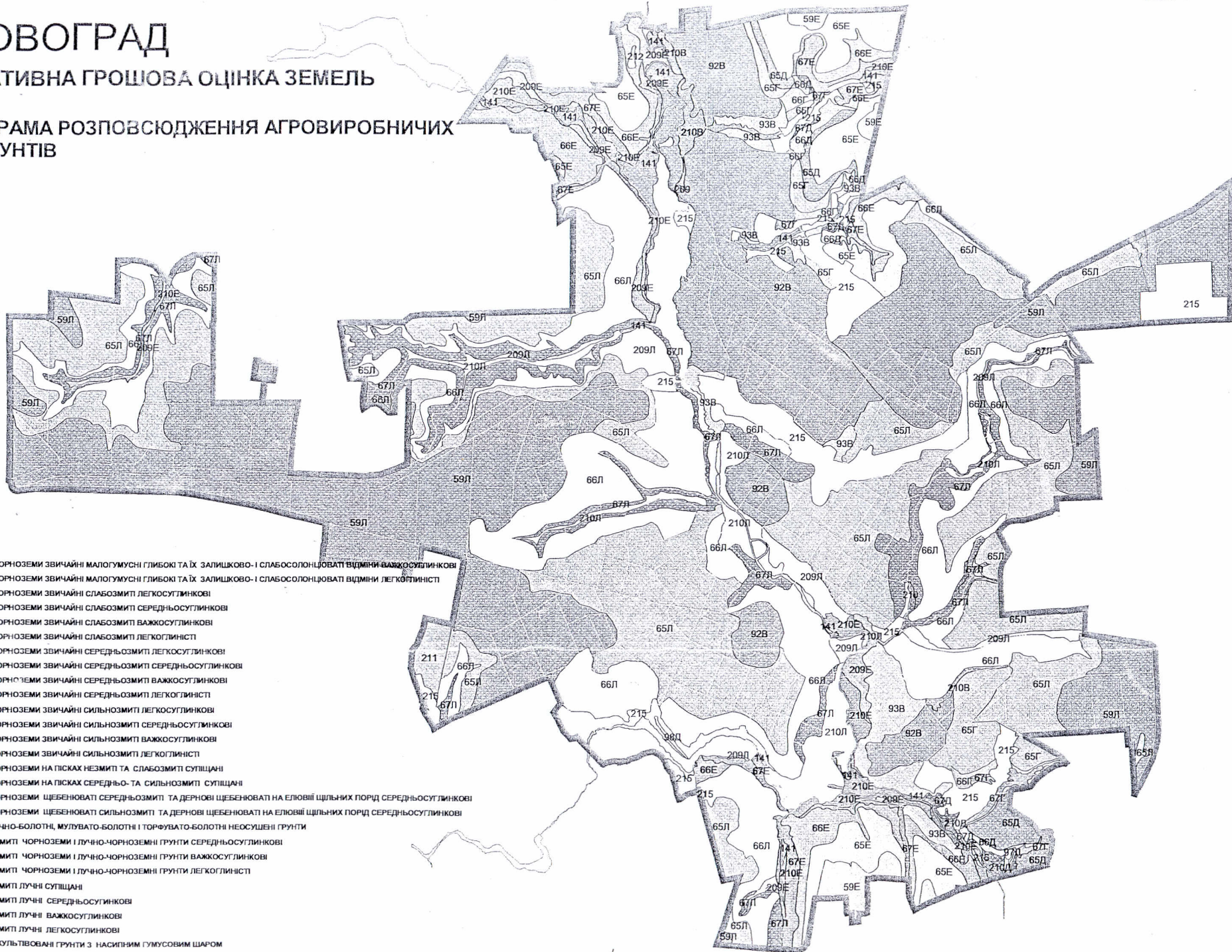
-  МЕЖА МІСЬКРАДИ
-  ВОДНА ПОВЕРХНЯ
-  СМУГА ВІДВОДУ ЗАЛІЗНИЦІ
-  ОЦІНОЧНІ РАЙОНИ (ЗОНИ)

Handwritten signature

КІРОВОГРАД

НОРМАТИВНА ГРОШОВА ОЦІНКА ЗЕМЕЛЬ

КАРТОГРАМА РОЗПОВСЮДЖЕННЯ АГРОВИРОБНИЧИХ ГРУП ҐРУНТІВ



- 59E ЧОРНОЗЕМИ ЗВИЧАЙНІ МАЛОГУМУСНІ ГЛИБОКІ ТА ЇХ ЗАЛИШКОВО- І СПАСОСЛОНЦЮВАТІ ВІДМІНІ ВАЖКОСУГЛИНКОВІ
- 59Л ЧОРНОЗЕМИ ЗВИЧАЙНІ МАЛОГУМУСНІ ГЛИБОКІ ТА ЇХ ЗАЛИШКОВО- І СПАСОСЛОНЦЮВАТІ ВІДМІНІ ЛЕГКОГЛІНІСТІ
- 65Г ЧОРНОЗЕМИ ЗВИЧАЙНІ СЛАБОЗМИТІ ЛЕГКОСУГЛИНКОВІ
- 65Д ЧОРНОЗЕМИ ЗВИЧАЙНІ СЛАБОЗМИТІ СЕРЕДНЬОСУГЛИНКОВІ
- 65Е ЧОРНОЗЕМИ ЗВИЧАЙНІ СЛАБОЗМИТІ ВАЖКОСУГЛИНКОВІ
- 65Л ЧОРНОЗЕМИ ЗВИЧАЙНІ СЛАБОЗМИТІ ЛЕГКОГЛІНІСТІ
- 66Г ЧОРНОЗЕМИ ЗВИЧАЙНІ СЕРЕДНЬОЗМИТІ ЛЕГКОСУГЛИНКОВІ
- 66Д ЧОРНОЗЕМИ ЗВИЧАЙНІ СЕРЕДНЬОЗМИТІ СЕРЕДНЬОСУГЛИНКОВІ
- 66Е ЧОРНОЗЕМИ ЗВИЧАЙНІ СЕРЕДНЬОЗМИТІ ВАЖКОСУГЛИНКОВІ
- 66Л ЧОРНОЗЕМИ ЗВИЧАЙНІ СЕРЕДНЬОЗМИТІ ЛЕГКОГЛІНІСТІ
- 67Г ЧОРНОЗЕМИ ЗВИЧАЙНІ СИЛЬНОЗМИТІ ЛЕГКОСУГЛИНКОВІ
- 67Д ЧОРНОЗЕМИ ЗВИЧАЙНІ СИЛЬНОЗМИТІ СЕРЕДНЬОСУГЛИНКОВІ
- 67Е ЧОРНОЗЕМИ ЗВИЧАЙНІ СИЛЬНОЗМИТІ ВАЖКОСУГЛИНКОВІ
- 67Л ЧОРНОЗЕМИ ЗВИЧАЙНІ СИЛЬНОЗМИТІ ЛЕГКОГЛІНІСТІ
- 92В ЧОРНОЗЕМИ НА ПІСКАХ НЕЗМИТІ ТА СЛАБОЗМИТІ СУПІЩАНІ
- 93В ЧОРНОЗЕМИ НА ПІСКАХ СЕРЕДНЬО- ТА СИЛЬНОЗМИТІ СУПІЩАНІ
- 97Д ЧОРНОЗЕМИ ШЕБЕНОВАТІ СЕРЕДНЬОЗМИТІ ТА ДЕРНОВІ ШЕБЕНОВАТІ НА ЕЛОВІЙ ШІЛЬНИХ ПОРДІ СЕРЕДНЬОСУГЛИНКОВІ
- 98Д ЧОРНОЗЕМИ ШЕБЕНОВАТІ СИЛЬНОЗМИТІ ТА ДЕРНОВІ ШЕБЕНОВАТІ НА ЕЛОВІЙ ШІЛЬНИХ ПОРДІ СЕРЕДНЬОСУГЛИНКОВІ
- 141 ЛУЧНО-БОЛОТНІ, МУЛУВАТО-БОЛОТНІ І ТОРФУВАТО-БОЛОТНІ НЕОСУШЕНІ ҐРУНТИ
- 209Д НАМИТІ ЧОРНОЗЕМИ І ЛУЧНО-ЧОРНОЗЕМНІ ҐРУНТИ СЕРЕДНЬОСУГЛИНКОВІ
- 209Е НАМИТІ ЧОРНОЗЕМИ І ЛУЧНО-ЧОРНОЗЕМНІ ҐРУНТИ ВАЖКОСУГЛИНКОВІ
- 209Л НАМИТІ ЧОРНОЗЕМИ І ЛУЧНО-ЧОРНОЗЕМНІ ҐРУНТИ ЛЕГКОГЛІНІСТІ
- 210В НАМИТІ ЛУЧНІ СУПІЩАНІ
- 210Д НАМИТІ ЛУЧНІ СЕРЕДНЬОСУГЛИНКОВІ
- 210Е НАМИТІ ЛУЧНІ ВАЖКОСУГЛИНКОВІ
- 210Л НАМИТІ ЛУЧНІ ЛЕГКОСУГЛИНКОВІ
- 211 РЕКУЛЬТІВОВАНІ ҐРУНТИ З НАСИПНИМ ҐУМУСОВИМ ШАРОМ
- 212 РЕКУЛЬТІВОВАНІ ҐРУНТИ БЕЗ НАСИПНОГО ҐУМУСОВОГО ШАРУ
- 215 РОЗМИТІ ҐРУНТИ І ВИХОДИ РИХЛИХ ПОРДІ

Handwritten signature or mark at the bottom center of the page.