



КРОПИВНИЦЬКА МІСЬКА РАДА
СЕСІЯ ВОСЬМОГО СКЛИКАННЯ

Р І Ш Е Н Н Я

від «__» _____ 2023 року

№ _____

**Про надання ТОВ «Вейст Сервіс»
дозволу на розроблення проєкту землеустрою
щодо відведення земельної ділянки в оренду
на території міста Кропивницького**

Керуючись статтею 144 Конституції України, статтями 12, 19, 93, 123, 124, 134 Земельного кодексу України, пунктом 34 статті 26 Закону України «Про місцеве самоврядування в Україні», статтею 50 Закону України «Про землеустрій», розглянувши звернення ТОВ «Вейст Сервіс», Кропивницька міська рада

В И Р І Ш И Л А:

1. Надати товариству з обмеженою відповідальністю «Вейст Сервіс» дозвіл на розроблення проєкту землеустрою щодо відведення земельної ділянки в оренду на території міста Кропивницького орієнтовною площею 1,5277 га для розміщення та експлуатації основних, підсобних і допоміжних будівель та споруд підприємств переробної, машинобудівної та іншої промисловості (для будівництва об'єкту забезпечення життєдіяльності населених пунктів – сміттєпереробного об'єкту) за рахунок земель промисловості, транспорту, електронних комунікацій, енергетики, оборони та іншого призначення.

2. Контроль за виконанням цього рішення покласти на постійну комісію міської ради з питань екології, земельних відносин та комунальної власності та заступника міського голови з питань діяльності виконавчих органів ради О.Мосіна.

Секретар міської ради

Олег КОЛЮКА

**Пояснювальна записка до проєкту рішення Кропивницької міської ради № 1832
«Про надання ТОВ «Вейст Сервіс» дозволу на розроблення проєкту землеустрою щодо
відведення земельної ділянки в оренду на території міста Кропивницького»**

Заявник	ТОВ «Вейст Сервіс»
Місце розташування (адреса)	на території міста Кропивницького (район Завадівки)
Площа, га	1,5277 га
Цільове призначення	для розміщення та експлуатації основних, підсобних і допоміжних будівель та споруд підприємств переробної, машинобудівної та іншої промисловості
Вид використання	для будівництва об'єкту забезпечення життєдіяльності населених пунктів – сміттєпереробного об'єкту

Особливості характеристики земельної ділянки

Наявність будівель і споруд: на земельній ділянці не розташовані об'єкти нерухомого майна, відповідно до інформації з Державного реєстру речових прав на нерухоме майно та Реєстру прав власності на нерухоме майно, Державного реєстр Іпотек, Єдиного реєстру заборон відчуження об'єктів нерухомого майна щодо об'єкта нерухомого майна.

Земельна ділянка передається в оренду без проведення земельних торгів, у зв'язку з тим, що відповідно до статті 134 Земельного кодексу України, не підлягають продажу на конкурентних засадах (земельних торгах) земельні ділянки державної чи комунальної власності або права на них у разі будівництва об'єктів забезпечення життєдіяльності населених пунктів (сміттєпереробних об'єктів, очисних споруд, котельень, кладовищ, протиерозійних, протизсувних і протиселевих споруд);

Мета прийняття рішення

Метою прийняття рішення є забезпечення реалізації встановленого Земельним кодексом України права особи на оформлення права користування на земельну ділянку.

Стан нормативно-правової бази у сфері правого регулювання

Загальні засади та порядок передачі в оренду земельних ділянок визначено Земельним кодексом України, Законом України «Про оренду землі», Законом України «Про землеустрій».

Фінансово-економічне обґрунтування

Реалізація рішення не потребує додаткових витрат бюджету Кропивницької міської територіальної громади.

Прогноз соціально-економічних та інших наслідків прийняття рішення

Наслідками прийняття розробленого проєкту рішення стане:

реалізація зацікавленою особою своїх прав щодо використання земельної ділянки.

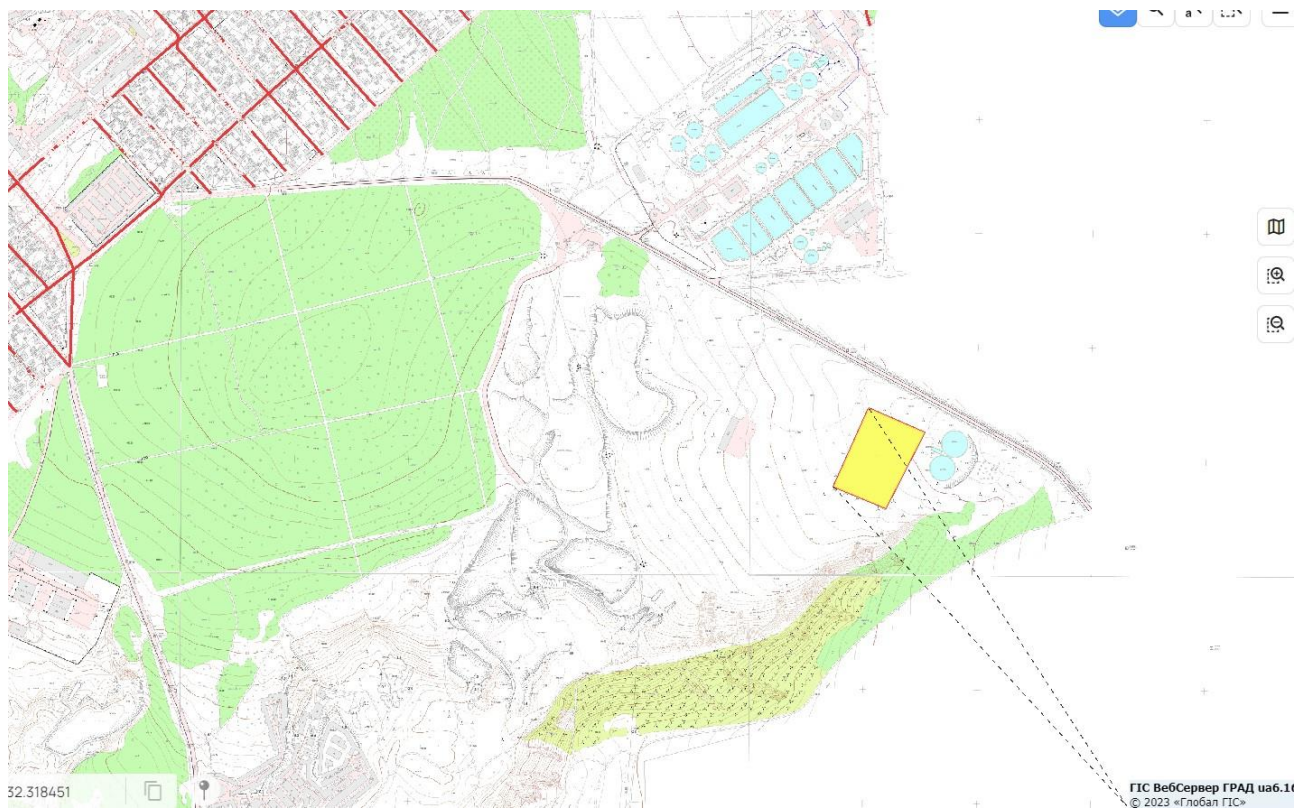
На розгляд Виконавчого комітету Кропивницької міської ради даний проєкт рішення не виноситься.

Даний проєкт рішення було розглянуто на засіданні постійної профільної комісії міської ради з питань екології, земельних відносин та комунальної власності _____ протокол № _____, погоджено.

Начальник управління


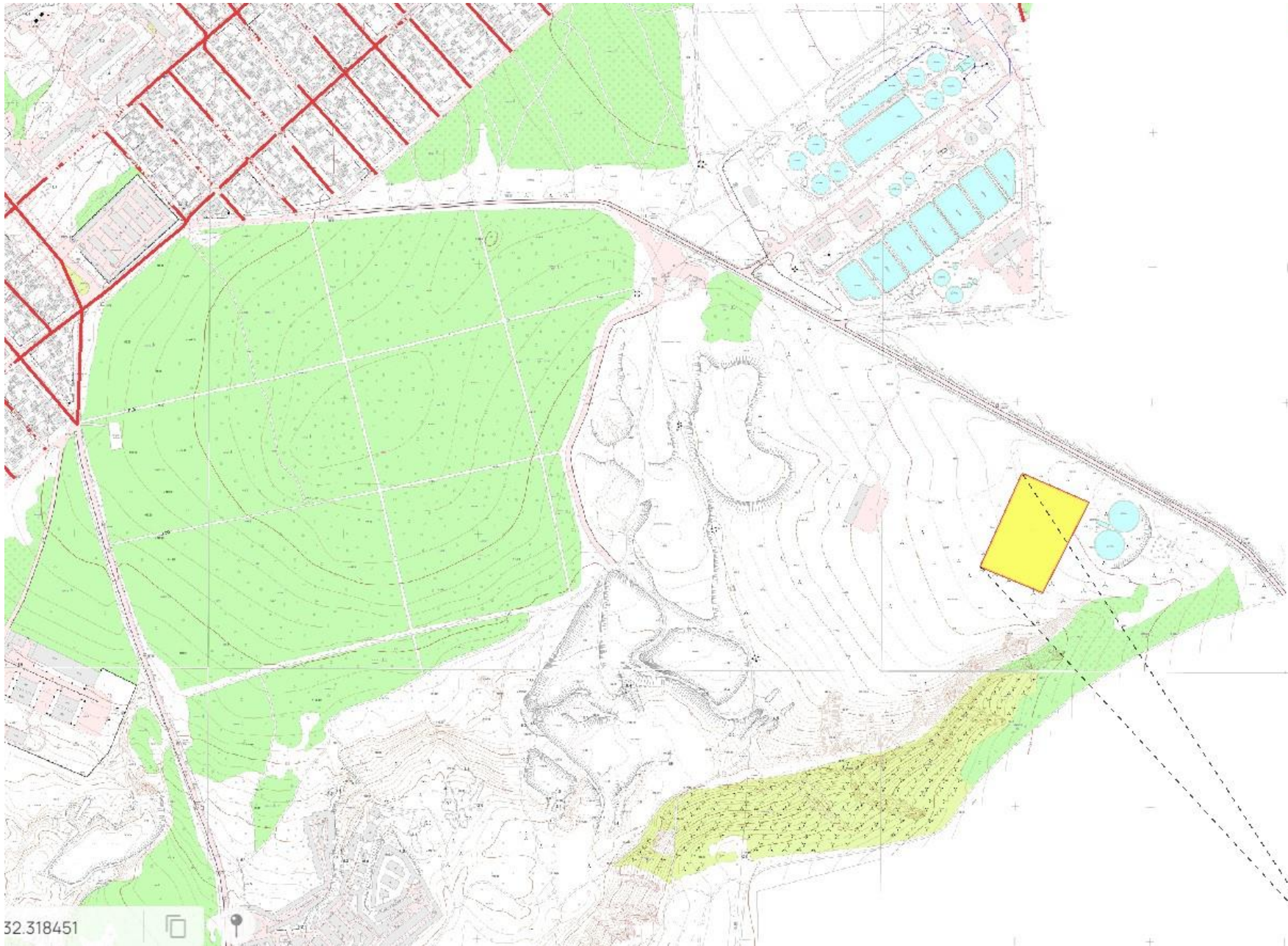
Роман ЛУНГОЛ

Схема земельної ділянки





32.31328



32.318451

