



**КРОПИВНИЦЬКА МІСЬКА РАДА**  
**СЕСІЯ ВОСЬМОГО СКЛИКАННЯ**

**Р І Ш Е Н Н Я**

від “\_\_\_” \_\_\_\_\_ 2023 року

№ \_\_\_\_\_

**Про надання КП «РЦРП»  
дозволу на розроблення технічної  
документації із землеустрою щодо  
встановлення (відновлення) меж земельних  
ділянок по місту Кропивницькому**

Керуючись статтею 144 Конституції України, статтями 12, 19, 123 Земельного кодексу України, пунктом 34 статті 26 Закону України «Про місцеве самоврядування в Україні», статтею 55 Закону України «Про землеустрій», розглянувши заяву КП «РЦРП», враховуючи Державні акти на право постійного користування землею, Кропивницька міська рада

**В И Р І Ш И Л А:**

1. Надати КОМУНАЛЬНОМУ ПІДПРИЄМСТВУ «РЕГІОНАЛЬНИЙ ЦЕНТР РОЗВИТКУ ПОСЛУГ» дозвіл на розроблення технічної документації із землеустрою щодо встановлення (відновлення) меж земельної ділянки в постійне користування по вул. В'ячеслава Чорновола, 38 орієнтовною площею 0,1739 га для будівництва та обслуговування адміністративних будинків, офісних будівель компаній, які займаються підприємницькою діяльністю, пов'язаною з отриманням прибутку за рахунок земель житлової та громадської забудови, що перебувають у постійному користуванні (Державний акт на право постійного користування землею серії КР № 00000112, зареєстрований в Книзі записів державних актів на право постійного користування землею 03.08.1994 за № 286).

2. Надати КОМУНАЛЬНОМУ ПІДПРИЄМСТВУ «РЕГІОНАЛЬНИЙ ЦЕНТР РОЗВИТКУ ПОСЛУГ» дозвіл на розроблення технічної документації із землеустрою щодо встановлення (відновлення) меж земельної ділянки в постійне користування по вул. В'ячеслава Чорновола, 46/60 орієнтовною площею 0,0966 га для будівництва та обслуговування адміністративних будинків, офісних будівель компаній, які займаються підприємницькою діяльністю, пов'язаною з отриманням прибутку за рахунок земель житлової та громадської забудови, що перебувають у постійному користуванні (Державний акт на право постійного користування землею серії І-КР № 000659, зареєстрований в Книзі записів державних актів на право постійного користування землею 30.04.1998 за № 1014).

3. Надати КОМУНАЛЬНОМУ ПІДПРИЄМСТВУ «РЕГІОНАЛЬНИЙ ЦЕНТР РОЗВИТКУ ПОСЛУГ» дозвіл на розроблення технічної документації із землеустрою щодо встановлення (відновлення) меж земельної ділянки в постійне користування по вул. Гоголя, 44 орієнтовною площею 0,1228 га для будівництва та обслуговування адміністративних будинків, офісних будівель компаній, які займаються підприємницькою діяльністю, пов'язаною з отриманням прибутку за рахунок земель житлової та громадської забудови, що перебувають у постійному користуванні (Державний акт на право постійного користування землею серії КР № 00000112, зареєстрований в Книзі записів державних актів на право постійного користування землею 03.08.1994 за № 286).

4. Надати КОМУНАЛЬНОМУ ПІДПРИЄМСТВУ «РЕГІОНАЛЬНИЙ ЦЕНТР РОЗВИТКУ ПОСЛУГ» дозвіл на розроблення технічної документації із землеустрою щодо встановлення (відновлення) меж земельної ділянки в постійне користування по вул. Театральній, 5/5 орієнтовною площею 0,1336 га для будівництва та обслуговування адміністративних будинків, офісних будівель компаній, які займаються підприємницькою діяльністю, пов'язаною з отриманням прибутку за рахунок земель житлової та громадської забудови, що перебувають у постійному користуванні (Державний акт на право постійного користування землею серії КР № 00000112, зареєстрований в Книзі записів державних актів на право постійного користування землею 03.08.1994 за № 286).

5. Контроль за виконанням даного рішення покласти на постійну комісію міської ради з питань екології, земельних відносин та комунальної власності та заступника міського голови з питань діяльності виконавчих органів ради О.Мосіна.

**Секретар міської ради**

**Олег КОЛЮКА**

**ПОЯСНЮВАЛЬНА ЗАПИСКА**  
до проєкту рішення Кропивницької міської ради № 1599  
«Про надання КП «РЦРП» дозволу на розроблення технічної документації із  
землеустрою щодо встановлення (відновлення) меж земельних ділянок по  
місту Кропивницький»

<b>Заявник</b>	КОМУНАЛЬНЕ ПІДПРИЄМСТВО «РЕГІОНАЛЬНИЙ ЦЕНТР РОЗВИТКУ ПОСЛУГ»
<b>Місце розташування земельних ділянок (адреси)</b>	вул. В'ячеслава Чорновола, 38 вул. В'ячеслава Чорновола, 46/60 вул. Гоголя, 44 вул. Театральній, 5/5
<b>Вид користування</b>	постійне користування
<b>Цільове призначення</b>	для будівництва та обслуговування адміністративних будинків, офісних будівель компаній, які займаються підприємницькою діяльністю, пов'язаною з отриманням прибутку
<b>Відомості про земельну ділянку</b>	Земельні ділянки перебувають у постійному користуванні (не сформовані)
<b>Наявність нерухомого майна</b>	спільна власність територіальних громад сіл, селищ і міст області
<b>Результат розгляду/пропозиції постійної комісії Кропивницької міської ради з питань екології, земельних відносин та комунальної власності</b>	Пропонується на розгляд постійної комісії Кропивницької міської ради з питань екології, земельних відносин та комунальної власності

**Мета прийняття рішення**

Даний проєкт рішення підготовлений з метою належного оформлення землекористування згідно з чинним законодавством, забезпечення ефективного використання земель міста та залучення коштів до місцевого бюджету.

**Посилання на законодавство**

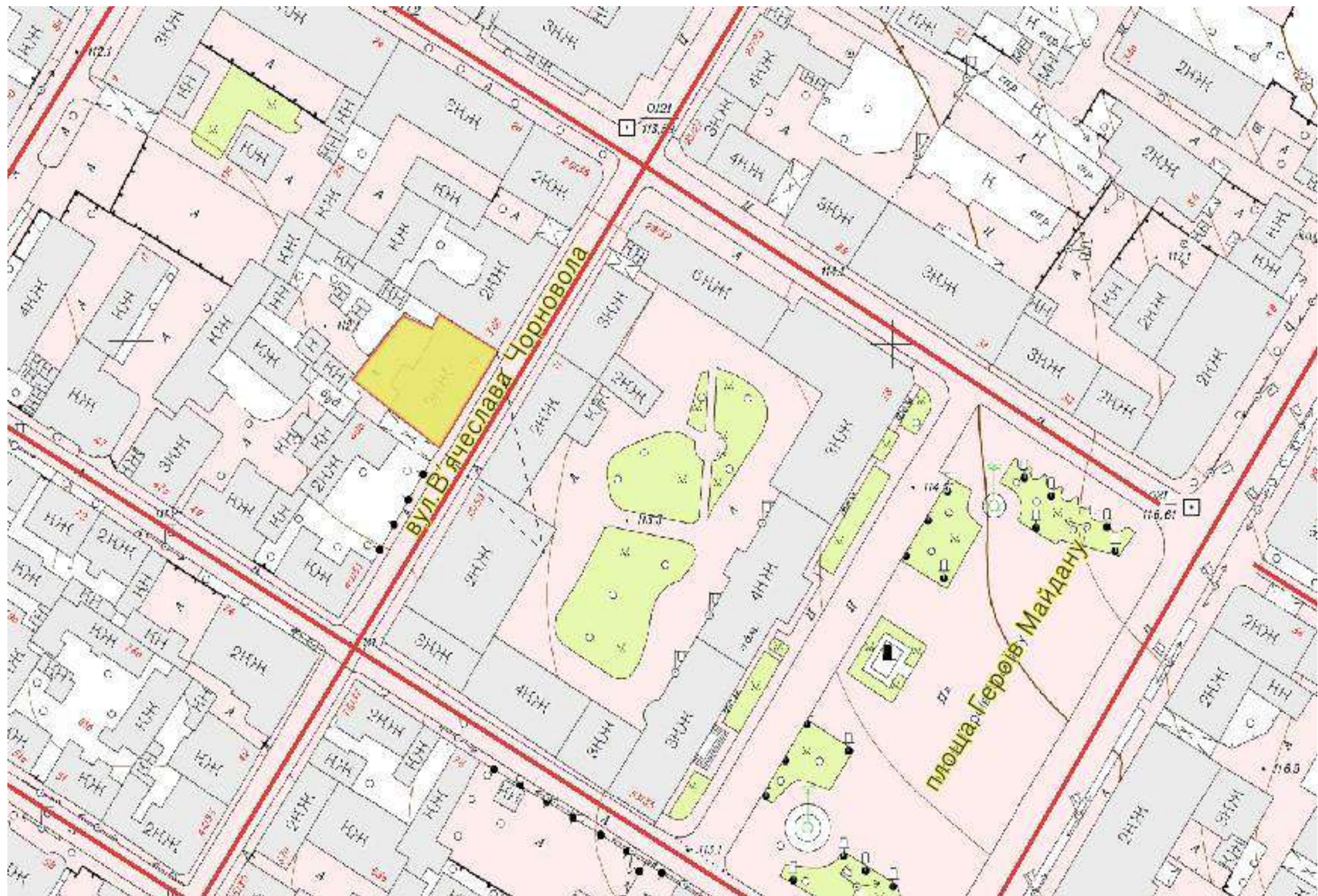
Відповідно до пункту 6 розділу II Закону України «Про внесення змін до деяких законодавчих актів України щодо розмежування земель державної та комунальної власності» у разі якщо відомості про земельні ділянки, які перебувають у постійному користуванні органів місцевого самоврядування, комунальних підприємств, установ, організацій не внесені до Державного реєстру земель, надання дозволу на розроблення документації із землеустрою, що є підставою для державної реєстрації таких земельних ділянок, а також її затвердження здійснюються у межах населених пунктів - сільськими, селищними, міськими радами.

Начальник управління

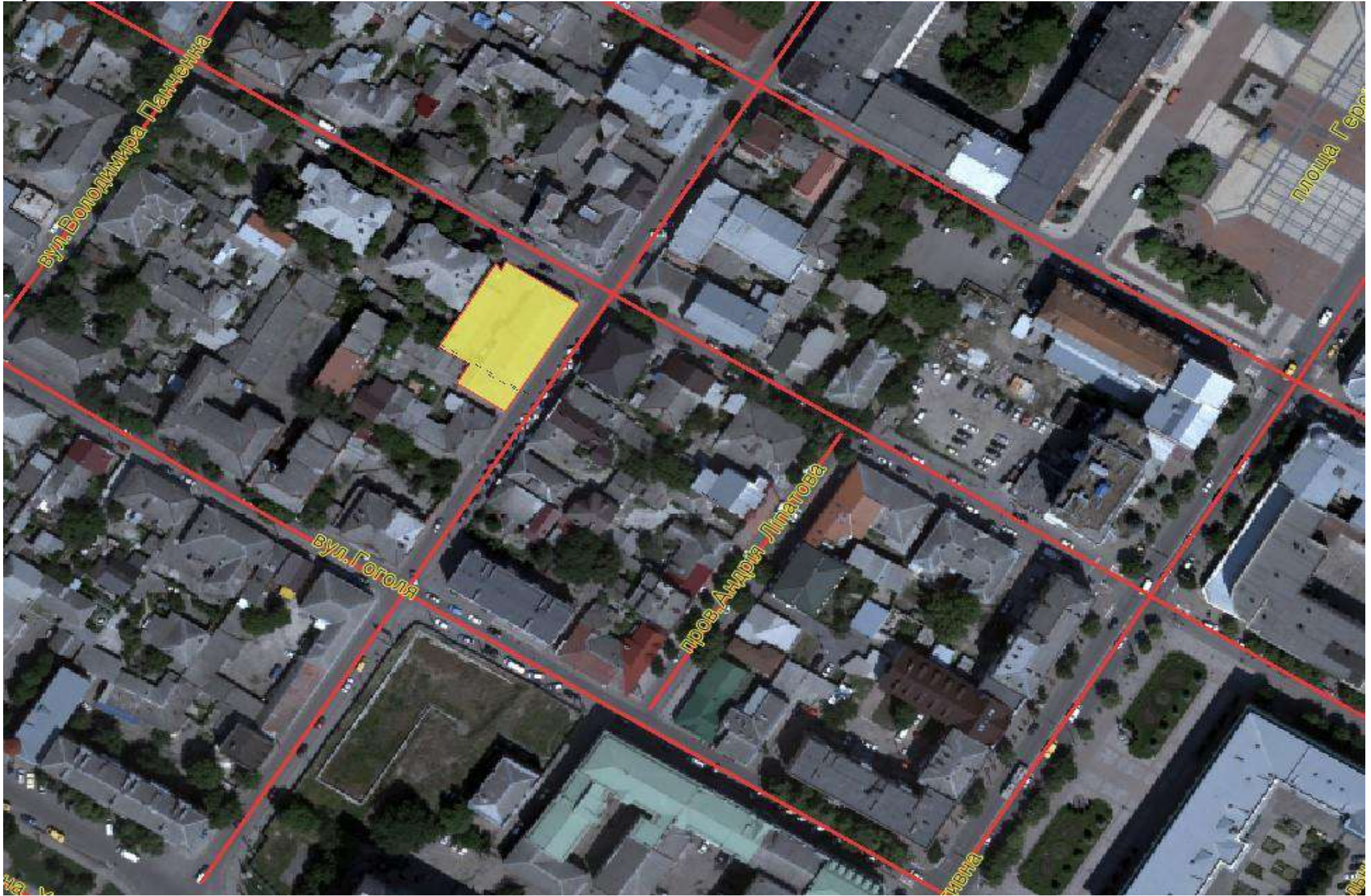
Роман ЛУНГОЛ

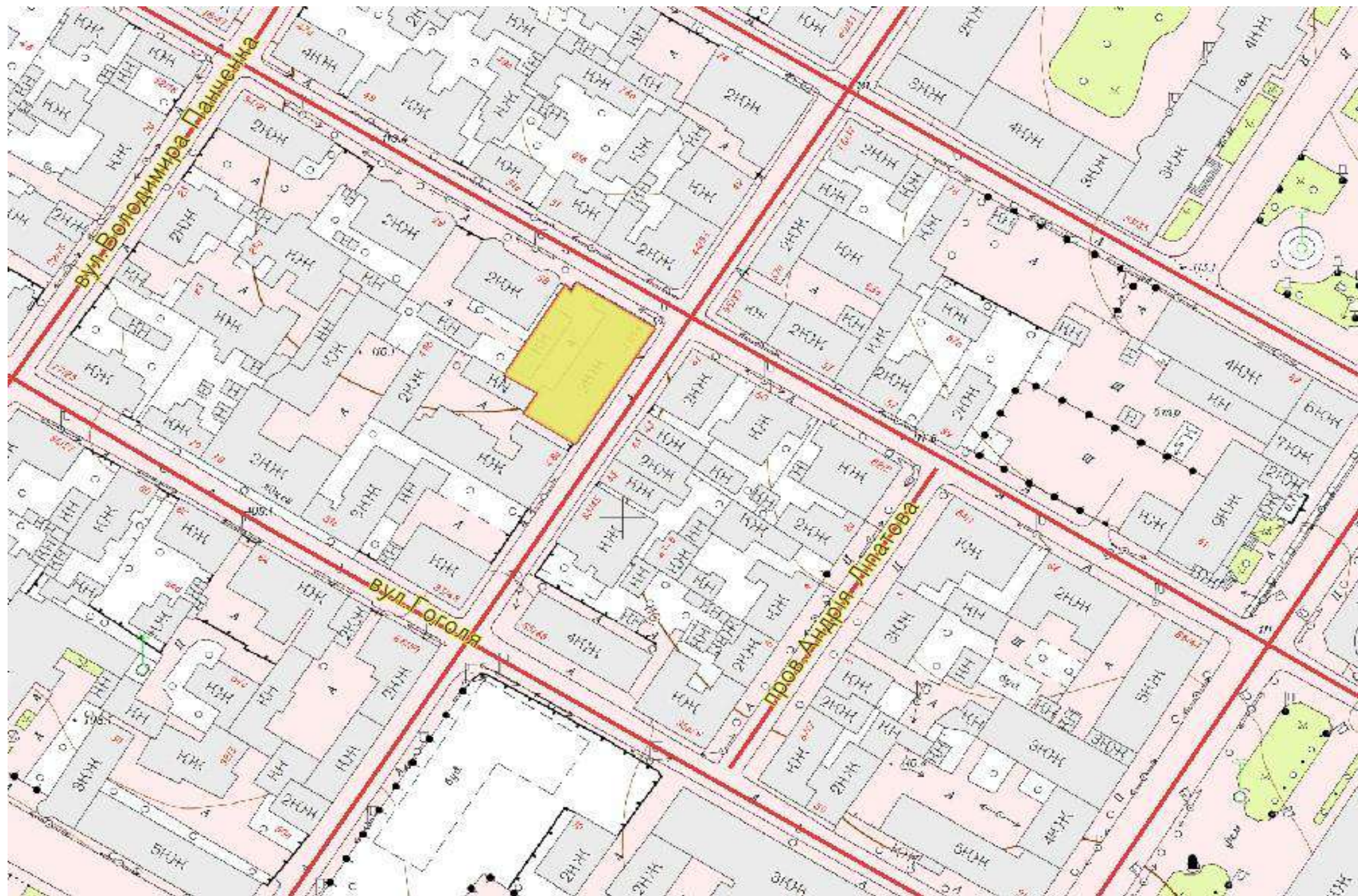
Пункт 1





Пункт 2

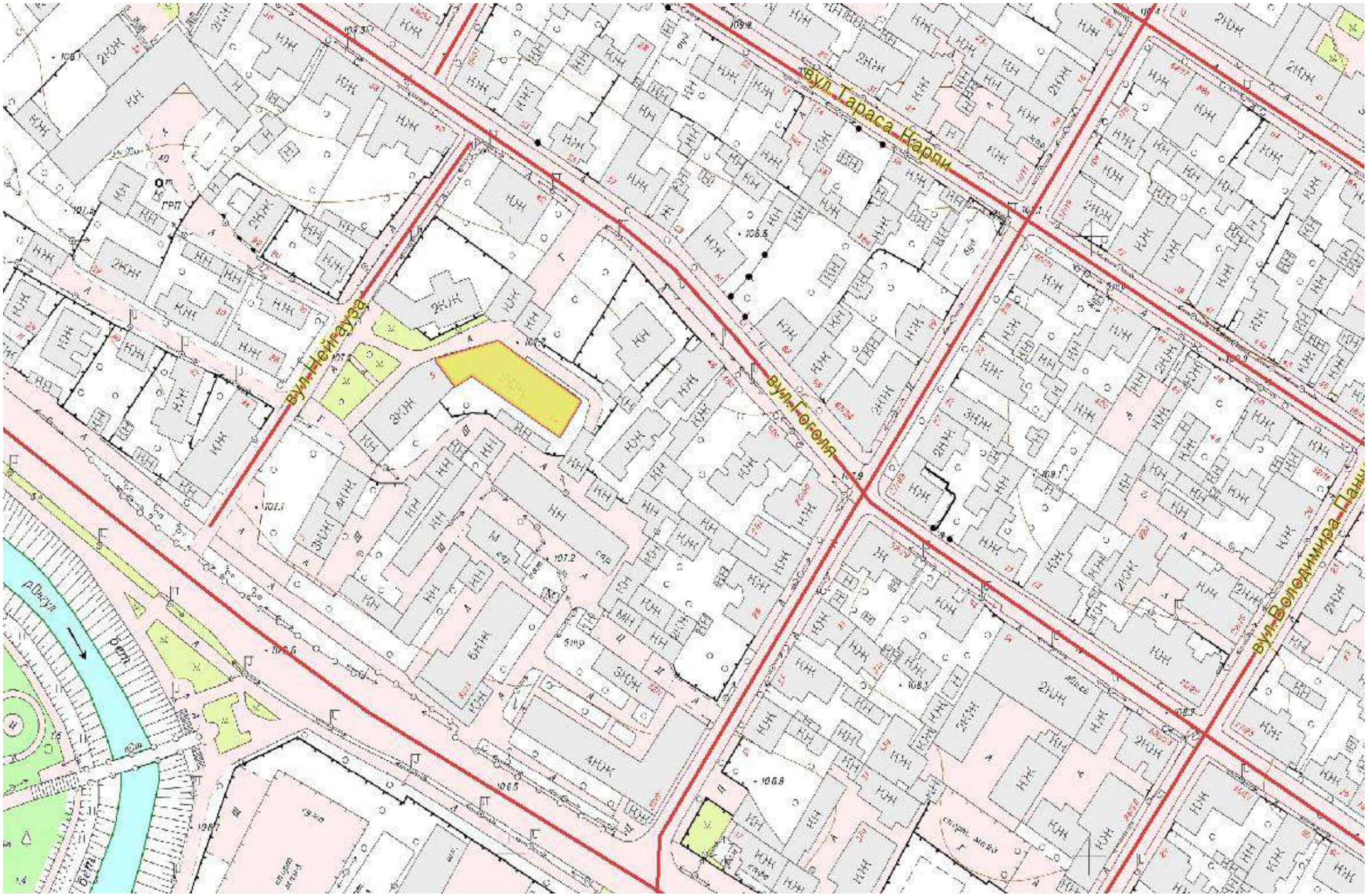




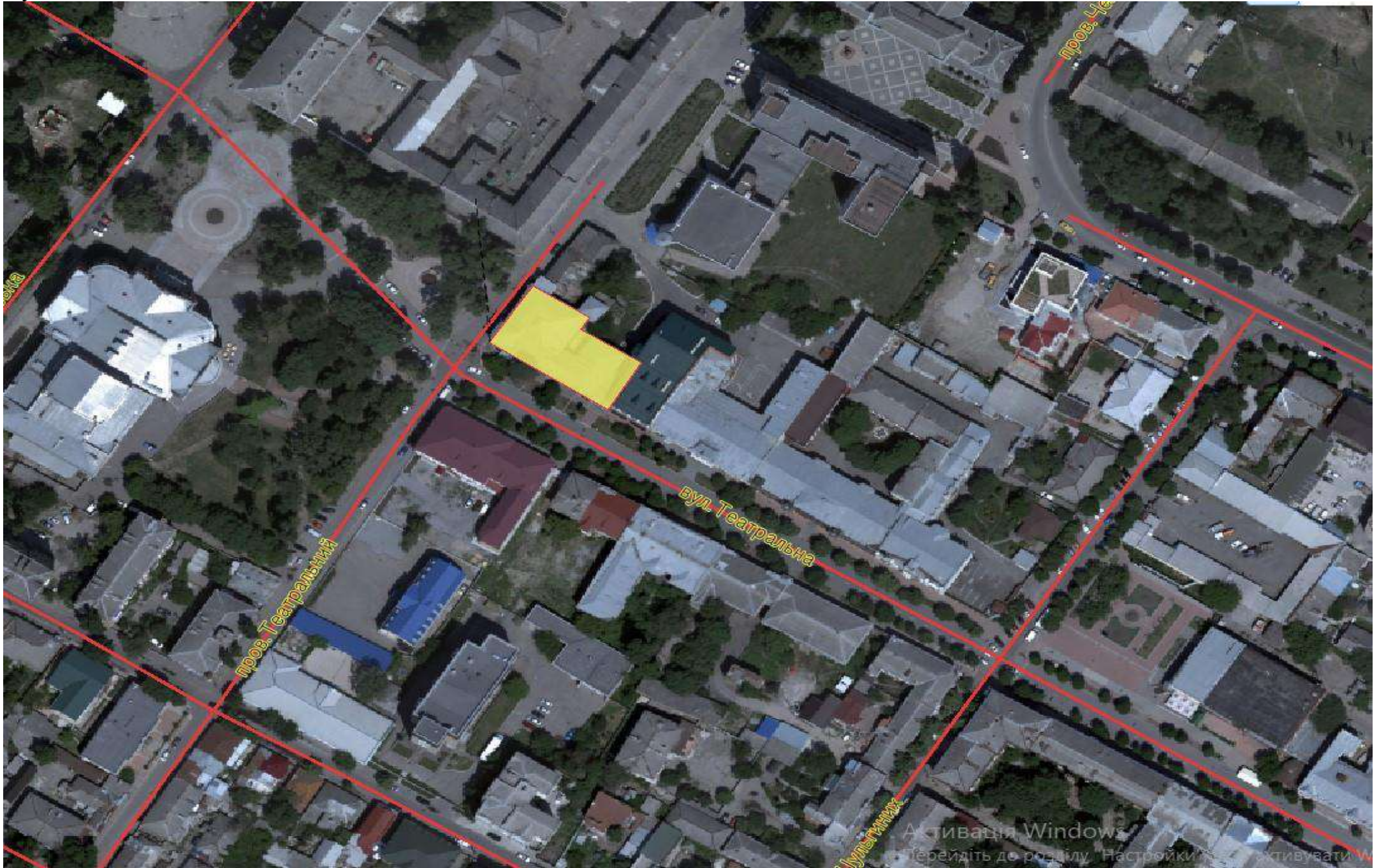
Пункт 3

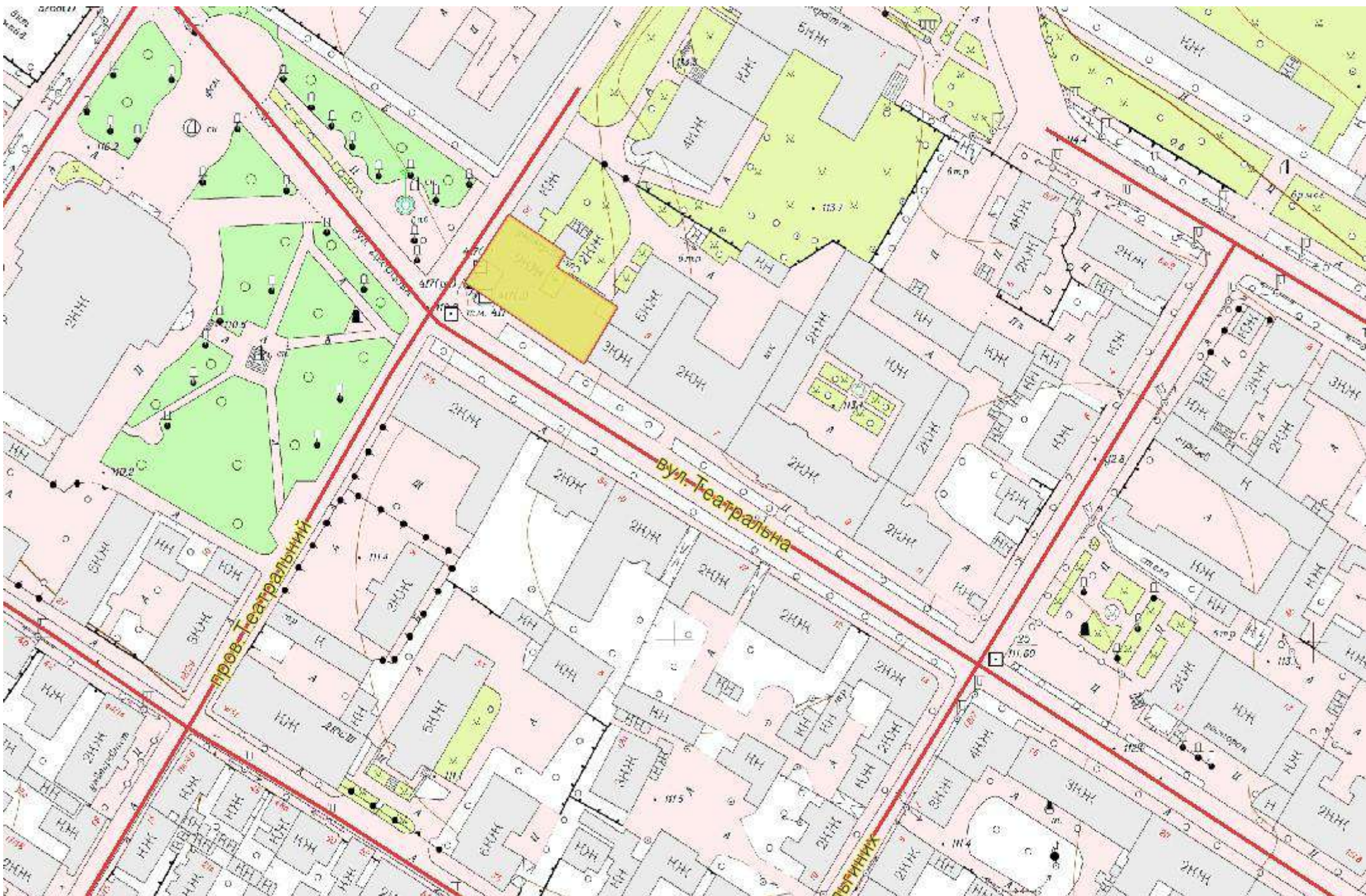






Пункт 4





пр-в. Театральний

вул. Театральна

1

127/01  
128/01  
129/01

111/01  
112/01  
113/01

Хмельницька