



КРОПИВНИЦЬКА МІСЬКА РАДА
СЕСІЯ ВОСЬМОГО СКЛИКАННЯ
Р І Ш Е Н Н Я

від «__» _____ 2022 року

№ _____

**Про передачу КП «Електротранс»
у постійне користування земельних
ділянок по місту Кропивницькому**

Керуючись статтею 144 Конституції України, статтями 12, 92, 116, 123, 126, 186 Земельного кодексу України, пунктом 34 статті 26 Закону України «Про місцеве самоврядування в Україні», статтею 55 Закону України «Про землеустрій», вимогами Законів України «Про внесення змін до деяких законодавчих актів України щодо розмежування земель державної та комунальної власності», «Про державну реєстрацію речових прав на нерухоме майно та їх обтяжень», «Про Державний земельний кадастр», враховуючи рішення Кропивницької міської ради від 10.09.2019 № 2857 «Про припинення ТОВ «ЄТК» права користування земельними ділянками», Кропивницька міська рада

В И Р І Ш И Л А:

1. Затвердити комунальному підприємству «Електротранс» Кропивницької міської ради технічну документацію із землеустрою щодо встановлення (відновлення) меж земельної ділянки в натурі (на місцевості) у постійне користування по вул. Короленка загальною площею 0,0450 га для розміщення та експлуатації будівель і споруд міського електротранспорту (вид використання – для розміщення тягової підстанції № 3).

1.1 Відповідно до вимог чинного законодавства України зареєструвати за Кропивницькою міською територіальною громадою в особі Кропивницької міської ради право комунальної власності на земельну ділянку загальною площею 0,0450 га (кадастровий № 3510100000:06:072:0004) по вул. Короленка для розміщення та експлуатації будівель і споруд міського електротранспорту (вид використання – для розміщення тягової підстанції № 3).

1.2 Передати комунальному підприємству «Електротранс» Кропивницької міської ради у постійне користування земельну ділянку по вул. Короленка (кадастровий № 3510100000:06:072:0004) загальною площею 0,0450 га (у тому числі по угіддях: 0,0450 га – землі під будівлями та спорудами транспорту) для розміщення та експлуатації будівель і споруд

міського електротранспорту (вид використання – для розміщення тягової підстанції № 3) за рахунок земель промисловості, транспорту, електронних комунікацій, енергетики, оборони та іншого призначення, що перебувають у запасі.

2. Затвердити комунальному підприємству «Електротранс» Кропивницької міської ради технічну документацію із землеустрою щодо встановлення (відновлення) меж земельної ділянки в натурі (на місцевості) у постійне користування по вул. Героїв України загальною площею 0,0123 га для розміщення та експлуатації будівель і споруд міського електротранспорту (вид використання – для розміщення тягової підстанції № 6).

2.1 Відповідно до вимог чинного законодавства України зареєструвати за Кропивницькою міською територіальною громадою в особі Кропивницької міської ради право комунальної власності на земельну ділянку загальною площею 0,0123 га (кадастровий № 3510100000:41:356:0005) по вул. Героїв України для розміщення та експлуатації будівель і споруд міського електротранспорту (вид використання – для розміщення тягової підстанції № 6).

2.2 Передати комунальному підприємству «Електротранс» Кропивницької міської ради у постійне користування земельну ділянку по вул. Героїв України (кадастровий № 3510100000:41:356:0005) загальною площею 0,0123 га (у тому числі по угіддях: 0,0123 га – землі під будівлями та спорудами транспорту) для розміщення та експлуатації будівель і споруд міського електротранспорту (вид використання – для розміщення тягової підстанції № 6) за рахунок земель промисловості, транспорту, електронних комунікацій, енергетики, оборони та іншого призначення, що перебувають у запасі.

3. Затвердити комунальному підприємству «Електротранс» Кропивницької міської ради технічну документацію із землеустрою щодо встановлення (відновлення) меж земельної ділянки в натурі (на місцевості) у постійне користування по пров. Училищному загальною площею 0,0823 га для розміщення та експлуатації будівель і споруд міського електротранспорту (вид використання – для розміщення тягової підстанції № 5).

3.1 Відповідно до вимог чинного законодавства України зареєструвати за Кропивницькою міською територіальною громадою в особі Кропивницької міської ради право комунальної власності на земельну ділянку загальною площею 0,0823 га (кадастровий № 3510100000:29:174:0023) по пров. Училищному для розміщення та експлуатації будівель і споруд міського електротранспорту (вид використання – для розміщення тягової підстанції № 5).

3.2 Передати комунальному підприємству «Електротранс» Кропивницької міської ради у постійне користування земельну ділянку по пров. Училищному (кадастровий № 3510100000:29:174:0023) загальною площею 0,0823 га (у тому числі по угіддях: 0,0823 га – землі під будівлями та спорудами транспорту) для розміщення та експлуатації будівель і споруд міського електротранспорту (вид використання – для розміщення тягової

підстанції № 5) за рахунок земель промисловості, транспорту, електронних комунікацій, енергетики, оборони та іншого призначення, що перебувають у запасі.

4. Затвердити комунальному підприємству «Електротранс» Кропивницької міської ради технічну документацію із землеустрою щодо встановлення (відновлення) меж земельної ділянки в натурі (на місцевості) у постійне користування по вул. Соборній загальною площею 0,0464 га для розміщення та експлуатації будівель і споруд міського електротранспорту (вид використання – для розміщення тягової підстанції № 1).

4.1 Відповідно до вимог чинного законодавства України зареєструвати за Кропивницькою міською територіальною громадою в особі Кропивницької міської ради право комунальної власності на земельну ділянку загальною площею 0,0464 га (кадастровий № 3510100000:39:325:0017) по вул. Соборній для розміщення та експлуатації будівель і споруд міського електротранспорту (вид використання – для розміщення тягової підстанції № 1).

4.2 Передати комунальному підприємству «Електротранс» Кропивницької міської ради у постійне користування земельну ділянку по вул. Соборній (кадастровий № 3510100000:39:325:0017) загальною площею 0,0464 га (у тому числі по угіддях: 0,0464 га – землі під будівлями та спорудами транспорту) для розміщення та експлуатації будівель і споруд міського електротранспорту (вид використання – для розміщення тягової підстанції № 3) за рахунок земель промисловості, транспорту, електронних комунікацій, енергетики, оборони та іншого призначення, що перебувають у запасі.

5. Комунальному підприємству «Електротранс» Кропивницької міської ради зареєструвати право на земельні ділянки, зазначені у пунктах 1-4 цього рішення, передані у постійне користування, згідно з чинним законодавством України.

6. Контроль за виконанням даного рішення покласти на постійну комісію міської ради з питань екології, земельних відносин та комунальної власності та заступника міського голови з питань діяльності виконавчих органів ради О.Мосіна.

Секретар міської ради

Олег КОЛЮКА

ПОЯСНЮВАЛЬНА ЗАПИСКА
до проєкту рішення Кропивницької міської ради № 1380
«Про передачу КП «Електротранс» у постійне користування земельних ділянок по місту Кропивницькому»

Заявник	Комунальне підприємство «Електротранс» Кропивницької міської ради
Клопотання/заява	24.10.2022 р.
Вид користування	постійне користування
Наявність нерухомого майна	майно не оформлене
Результат розгляду/пропозиції постійної комісії Кропивницької міської ради з питань екології, земельних відносин та комунальної власності	Пропонується на розгляд постійної комісії міської ради з питань екології, земельних відносин та комунальної власності та сесії Кропивницької міської ради

Пункт 1

Місце розташування (адреса)	вул. Короленка
Відомості про земельну ділянку	кадастровий № 3510100000:06:072:0004
Площа, га	0,0450 га
Цільове призначення	для розміщення та експлуатації будівель і споруд міського електротранспорту
Вид використання	для розміщення тягової підстанції № 3

Пункт 2

Місце розташування (адреса)	вул. Героїв України
Відомості про земельну ділянку	кадастровий № 3510100000:41:356:0005
Площа, га	0,0123 га
Цільове призначення	для розміщення та експлуатації будівель і споруд міського електротранспорту
Вид використання	для розміщення тягової підстанції № 6

Пункт 3

Місце розташування (адреса)	пров. Училищний
Відомості про земельну ділянку	кадастровий № 3510100000:29:174:0023
Площа, га	0,0823 га
Цільове призначення	для розміщення та експлуатації будівель і споруд міського електротранспорту
Вид використання	для розміщення тягової підстанції № 5

Пункт 4

Місце розташування (адреса)	вул. Соборна
Відомості про земельну ділянку	кадастровий № 3510100000:39:325:0017
Площа, га	0,0464 га
Цільове призначення	для розміщення та експлуатації будівель і споруд міського електротранспорту
Вид використання	для розміщення тягової підстанції № 1

Примітки	Перехід права користування земельною ділянкою від ТОВ «ЄТК» до КП «Електротранс»
-----------------	--

Мета прийняття рішення

З метою належного оформлення землекористування відповідно до чинного законодавства України, забезпечення ефективного використання земель міста та залучення коштів до місцевого бюджету за рахунок сплати земельного податку.


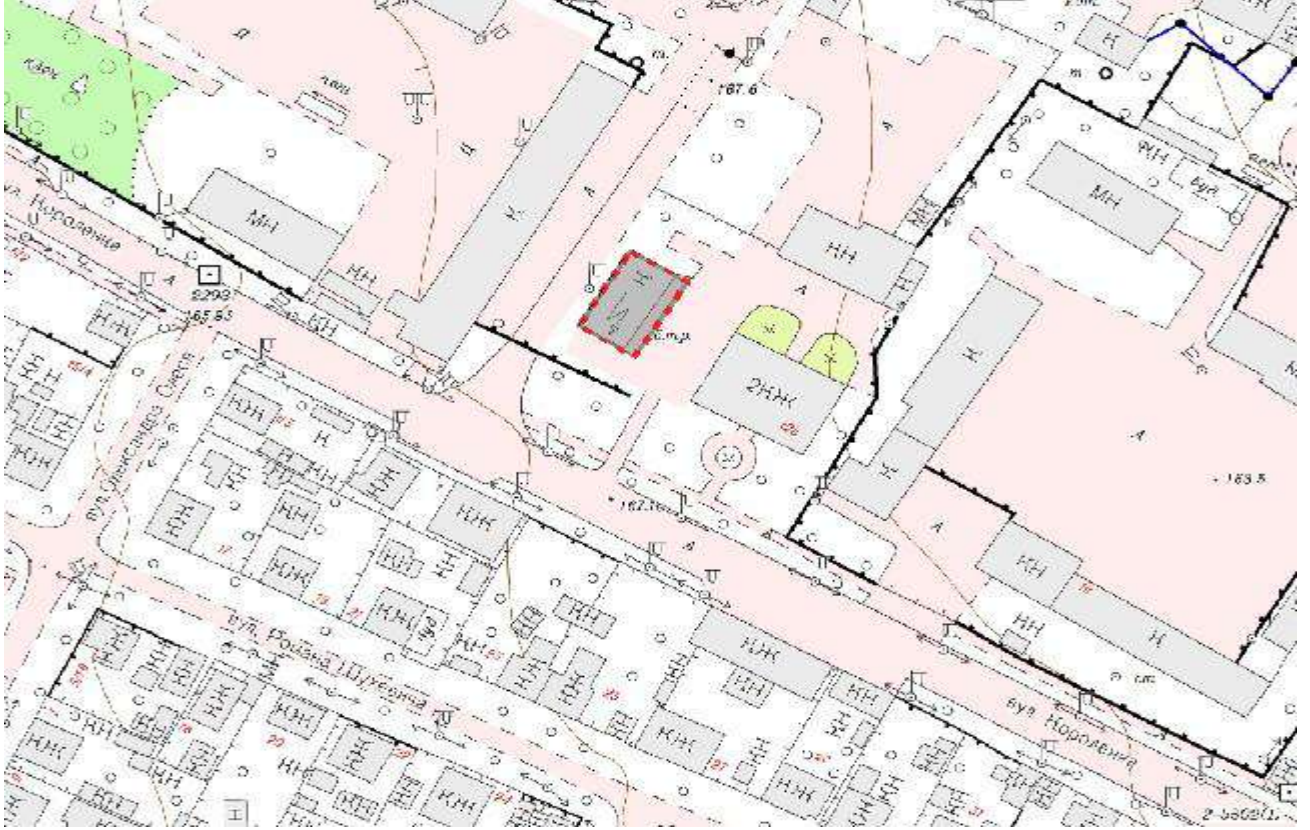
Посилання на законодавство

Відповідно до пункту а) частини 2 статті 92 Земельного кодексу України, права постійного користування земельною ділянкою із земель державної та комунальної власності набувають підприємства, установи та організації, що належать до державної та комунальної власності.

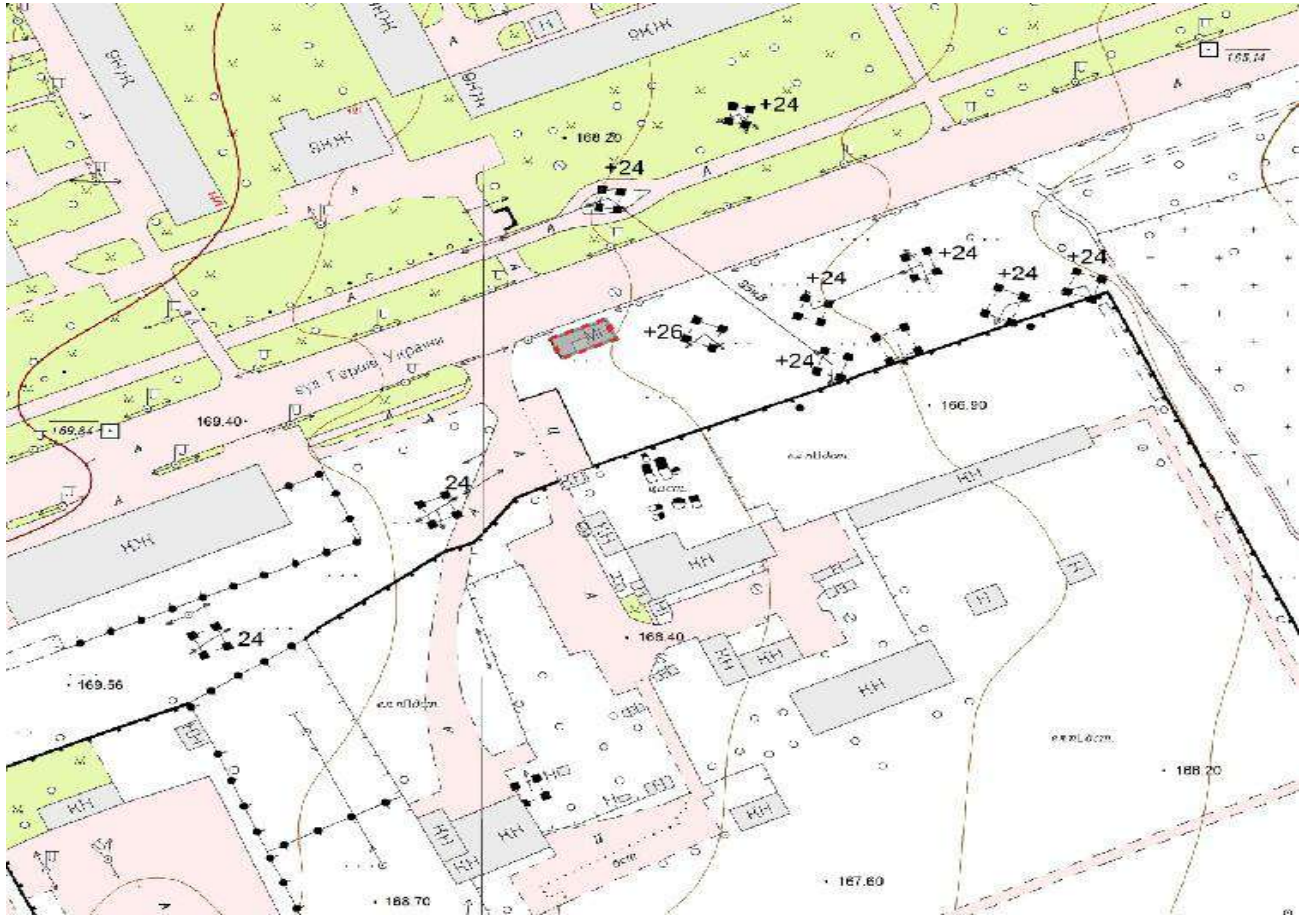
Начальник управління

Роман ЛУНГОЛ


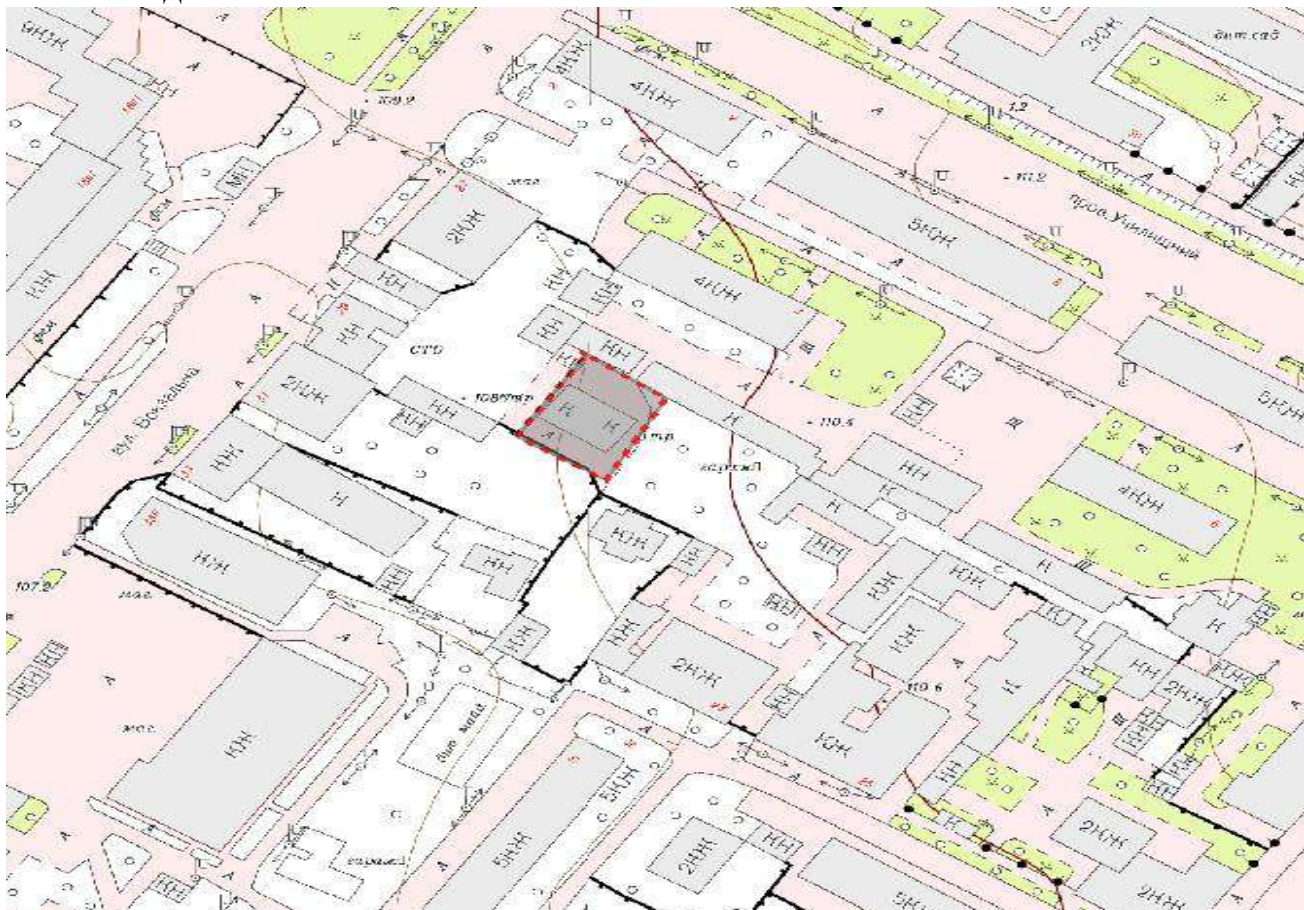
Земельна ділянка 1



Земельна ділянка 2



Земельна ділянка 3



Земельна ділянка 4

