



**КРОПИВНИЦЬКА МІСЬКА РАДА**  
**СЕСІЯ ВОСЬМОГО СКЛИКАННЯ**  
**Р І Ш Е Н Н Я**

від «\_\_» \_\_\_\_\_ 2022 року

№ \_\_\_\_\_

**Про затвердження ТОВ «Усмішка»  
технічної документації із землеустрою  
щодо встановлення (відновлення)  
меж земельної ділянки в натурі (на місцевості)  
по вул. Космонавта Попова, 24-а**

Керуючись статтею 144 Конституції України, статтями 12, 123 Земельного кодексу України, пунктом 34 статті 26 Закону України «Про місцеве самоврядування в Україні», статтею 55 Закону України «Про землеустрій», пунктом 6 розділу II Закону України «Про внесення змін до деяких законодавчих актів України щодо розмежування земель державної та комунальної власності», вимогами Закону України «Про державну реєстрацію речових прав на нерухоме майно та їх обтяжень», враховуючи рішення Кропивницької міської ради від 20.05.2021 № 522 «Про надання ТОВ «Усмішка» дозволу на розроблення технічної документації із землеустрою щодо встановлення (відновлення) меж земельної ділянки по вул. Космонавта Попова, 24-а», розглянувши заяву ТОВ «Усмішка» та технічну документацію із землеустрою щодо встановлення (відновлення) меж земельних ділянок в натурі (на місцевості), Кропивницька міська рада

**В И Р І Ш И Л А:**

1. Затвердити товариству з обмеженою відповідальністю «Усмішка» технічну документацію із землеустрою щодо встановлення (відновлення) меж земельної ділянки в натурі (на місцевості) площею 0,1469 га по вул. Космонавта Попова, 24-а (кадастровий № 3510100000:37:329:0160), що перебуває у постійному користуванні (Державний акт на право постійного користування землею серії П-КР № 000800, зареєстрований в Книзі записів державних актів на право постійного користування землею за № 630 від 18.06.1996) для будівництва та обслуговування інших будівель громадської забудови (вид використання - для розміщення будинку побуту), за рахунок земель житлової та громадської забудови.

2. Товариству з обмеженою відповідальністю «Усмішка» зареєструвати право на земельну ділянку по вул. Космонавта Попова, 24-а, згідно з чинним законодавством України.

3. Контроль за виконанням даного рішення покласти на постійну комісію міської ради з питань екології, земельних відносин та комунальної власності та заступника міського голови з питань діяльності виконавчих органів ради О.Мосіна.

**Секретар міської ради**  
Дар'я Корець 35 83 56

**Олег КОЛЮКА**

**ПОЯСНЮВАЛЬНА ЗАПИСКА**  
**до проєкту рішення Кропивницької міської ради № 1274**  
**«Про затвердження ТОВ «Усмішка» технічної документації із землеустрою щодо**  
**встановлення (відновлення) меж земельної ділянки в натурі (на місцевості)**  
**по вул. Космонавта Попова, 24-а»**

<b>Заявник</b>	ТОВ «Усмішка»
<b>Рішення, яким надано дозвіл</b>	від 20.05.2021 № 522
<b>Відомості про земельну ділянку</b>	кадастровий № 3510100000:37:329:0160
<b>Місце розташування (адреса)</b>	вул. Космонавта Попова, 24-а
<b>Площа, га</b>	0,1469 га
<b>Вид користування</b>	Постійне користування (Державний акт на право постійного користування землею серії П-КР № 000800)
<b>Цільове призначення</b>	для будівництва та обслуговування інших будівель громадської забудови
<b>Вид використання</b>	для розміщення будинку побуту
<b>Наявність нерухомого майна</b>	Комплекс будівель перебуває у приватній власності ТОВ «Усмішка»
<b>Результат розгляду/пропозиції Комісії</b>	Пропонується на розгляд постійної комісії міської ради з питань екології, земельних відносин та комунальної власності та сесії Кропивницької міської ради

**Мета прийняття рішення**

Даний проєкт рішення підготовлений з метою належного оформлення землекористування згідно з чинним законодавством, забезпечення ефективного використання земель міста та залучення коштів до місцевого бюджету.

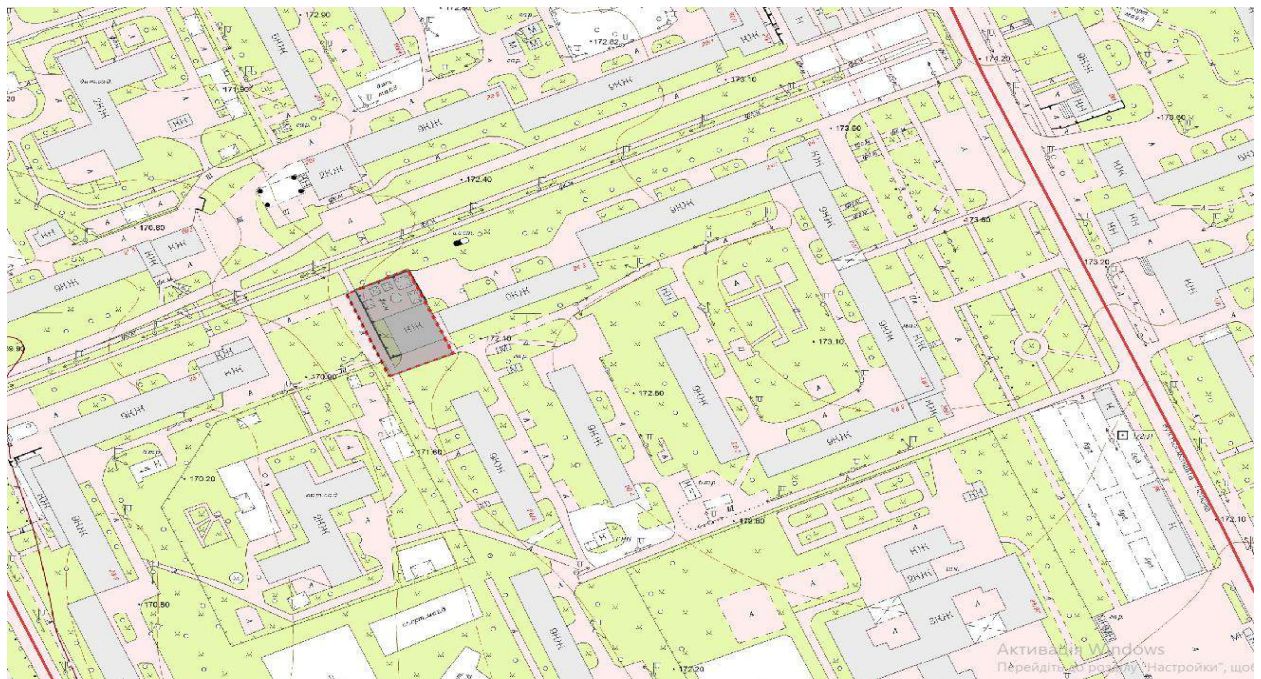
**Посилання на законодавство**

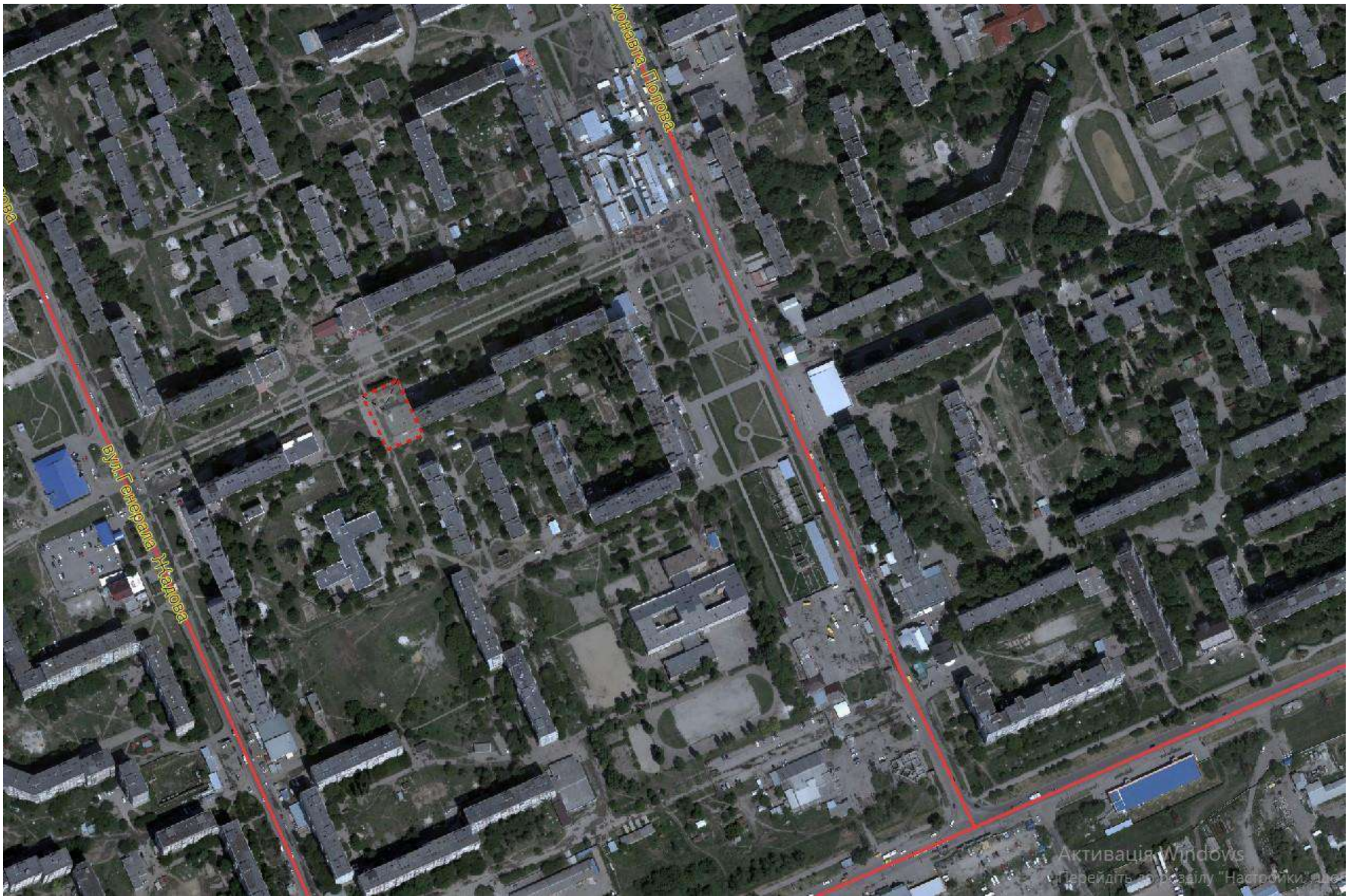
Статтю 123 Земельного кодексу України визначено, що надання земельних ділянок комунальної власності у користування здійснюється органами виконавчої влади або органами місцевого самоврядування.

Відповідно до пункту 6 розділу II Закону України «Про внесення змін до деяких законодавчих актів України щодо розмежування земель державної та комунальної власності» у разі якщо відомості про земельні ділянки, які перебувають у постійному користуванні органів місцевого самоврядування, комунальних підприємств, установ, організацій не внесені до Державного реєстру земель, надання дозволу на розроблення документації із землеустрою, що є підставою для державної реєстрації таких земельних ділянок, а також її затвердження здійснюються у межах населених пунктів - сільськими, селищними, міськими радами.

**Начальник управління**

**Роман ЛУНГОЛ**

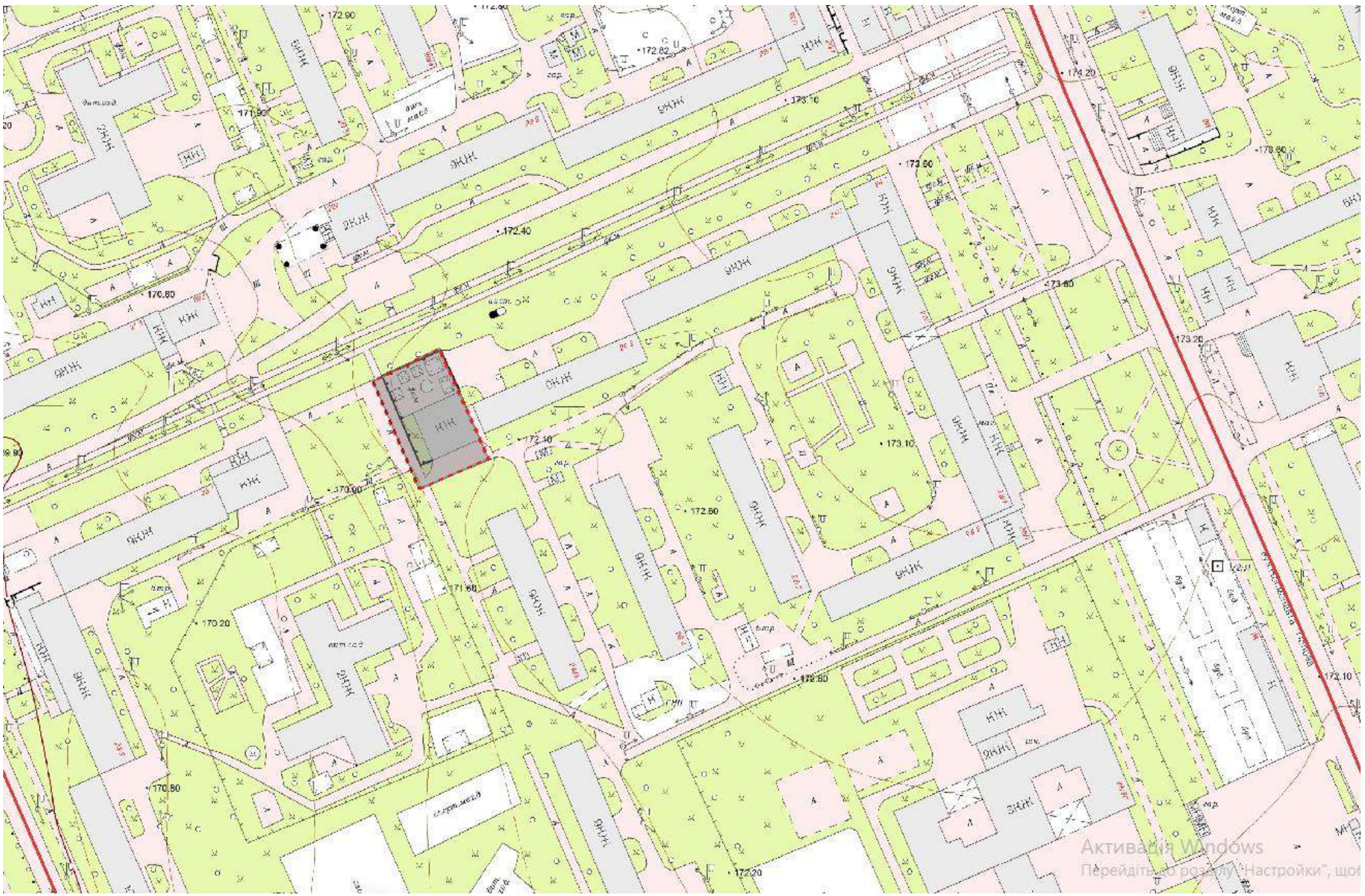




Комета Горька

бульвар Горька

Активация Windows  
Перейдите в раздел "Настройки"



Активация Windows  
Перейдите по ссылке "Настройки", чтобы