



КРОПИВНИЦЬКА МІСЬКА РАДА
СЕСІЯ ВОСЬМОГО СКЛИКАННЯ

Р І Ш Е Н Н Я

від «___» _____ 2022 року

№ _____

**Про внесення змін до рішення
міської ради від 06.10.2020 № 3585**

Керуючись статтею 144 Конституції України, статтею 12 Земельного кодексу України, пунктом 34 статті 26 Закону України «Про місцеве самоврядування в Україні», Кропивницька міська рада

В И Р І Ш И Л А:

Внести зміни до рішення міської ради від 06.10.2020 № 3585 «Про надання ТОВ «Ласка-Кіровоград» дозволу на розроблення технічної документації із землеустрою щодо інвентаризації земель по вул. Руслана Слободянюка, 215», а саме слова та цифри «вул. Руслана Слободянюка, 215» замінити словами та цифрами «вул. Руслана Слободянюка, 172».

Секретар міської ради

Олег КОЛЮКА

**Пояснювальна записка до проекту рішення Кропивницької міської ради № 1233
«Про внесення змін до рішення міської ради від 06.10.2020 № 3585»**

Відомості про земельну ділянку	кадастровий номер 3510100000:18:107:0031
Місце розташування (адреса)	вул. Руслана Слободянюка, 172
Площа	2,0684 га
Цільове призначення	для розміщення та експлуатації основних, підсобних і допоміжних будівель та споруд підприємств переробної, машинобудівної та іншої промисловості
Вид використання	для розміщення виробничої бази

Особливості характеристики земельної ділянки

06 жовтня 2020 року міською радою прийнято рішення № 3585 «Про надання ТОВ «Ласка-Кіровоград» дозволу на розроблення технічної документації із землеустрою щодо інвентаризації земель по вул. Руслана Слободянюка, 215».

Відповідно до Інформації з Державного реєстру речових прав на нерухоме майно та Реєстру прав власності на нерухоме майно, Державного реєстр Іпотек, Єдиного реєстру заборон відчуження об'єктів нерухомого майна щодо об'єкта нерухомого майна, на земельній ділянці по вул. Руслана Слободянюка, 172 розташований об'єкт нерухомого майна, який належить ТОВ «Ласка-Кіровоград» (витяг з Державного реєстру речових прав на нерухоме майно про реєстрацію права власності від 17.10.2013, номер запису про право власності: 2933128). У рішенні вказано адресу вул. Руслана Слободянюка, 215.

Мета прийняття рішення

Метою прийняття рішення є забезпечення реалізації встановленого Земельним кодексом України права особи на оформлення права користування земельною ділянкою.

Стан нормативно-правової бази у сфері правового регулювання

Загальні засади та порядок передачі в оренду земельних ділянок визначено Земельним кодексом України, Законом України «Про оренду землі», Законом України «Про землеустрій».

Фінансово-економічне обґрунтування

Реалізація рішення не потребує додаткових витрат бюджету Кропивницької міської територіальної громади.

Прогноз соціально-економічних та інших наслідків прийняття рішення

Наслідками прийняття розробленого проекту рішення стане:

реалізація зацікавленою особою своїх прав щодо використання земельної ділянки.

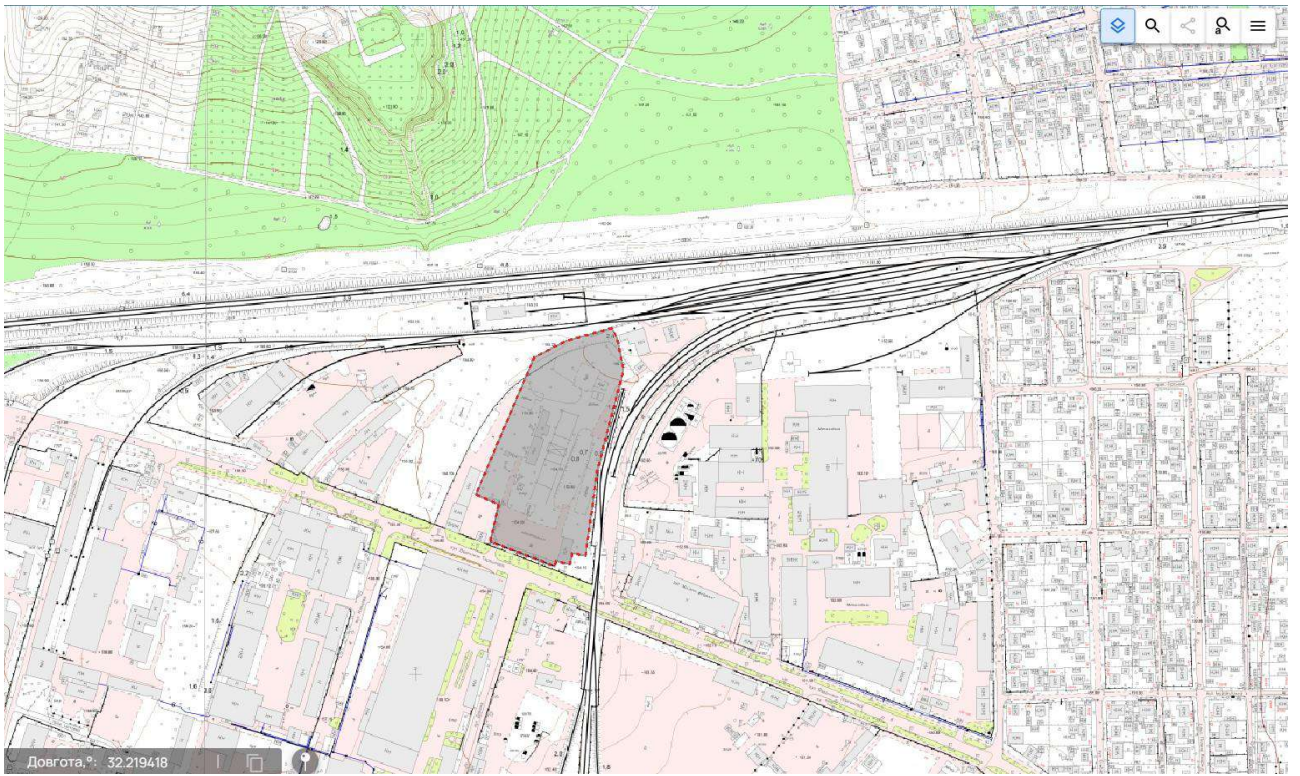
На розгляд Виконавчого комітету Кропивницької міської ради даний проект рішення не вноситься.

Даний проект рішення буде розглянуто на засіданні постійної профільної комісії міської ради з питань екології, земельних відносин та комунальної власності від _____ протокол № _____, погоджено.

Начальник управління

Роман ЛУНГОЛ

Схема земельної ділянки




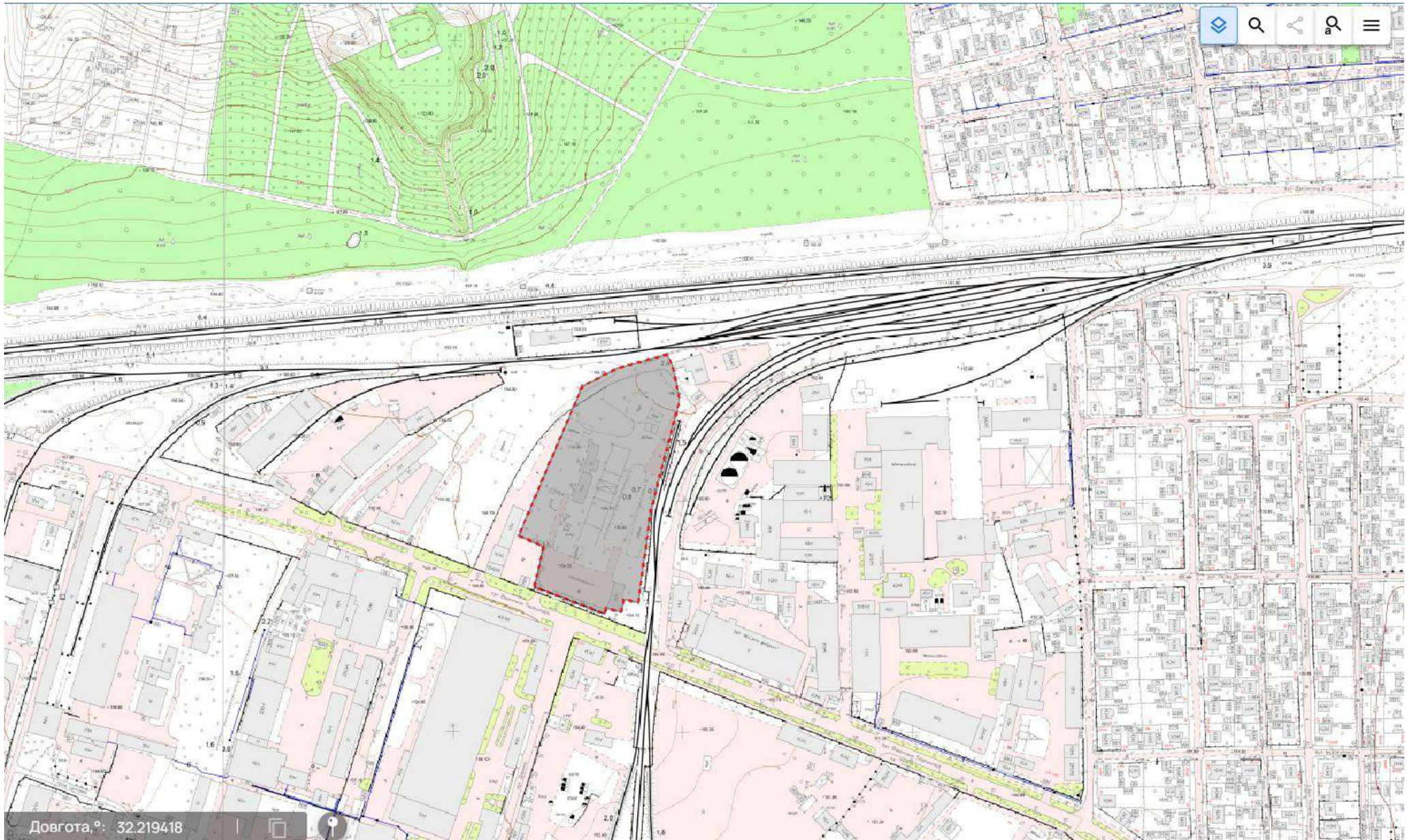
ПОРІВНЯЛЬНА ТАБЛИЦЯ
до проєкту рішення міської ради № 1233 «Про внесення змін до рішення
міської ради від 06.10.2020 № 3585»

Зміст положення (норми) рішення (діюча редакція)	Зміст відповідного положення (норми) проєкту рішення (редакція (зміни), що пропонуються)
1. Надати товариству з обмеженою відповідальністю «Ласка-Кіровоград» дозвіл на розроблення технічної документації із землеустрою щодо інвентаризації земельної ділянки по вул. Руслана Слободянюка, 215 для розміщення виробничої бази орієнтовною площею 2,0684 га.	1. Надати товариству з обмеженою відповідальністю «Ласка-Кіровоград» дозвіл на розроблення технічної документації із землеустрою щодо інвентаризації земельної ділянки по вул. Руслана Слободянюка, 172 для розміщення виробничої бази орієнтовною площею 2,0684 га.

Начальник управління

Роман ЛУНГОЛ





Довгота,°: 32.219418