



**КРОПИВНИЦЬКА МІСЬКА РАДА**  
**СЕСІЯ ВОСЬМОГО СКЛИКАННЯ**

**Р І Ш Е Н Н Я**

від “\_\_\_” \_\_\_\_\_ 2021 року

№ \_\_\_\_\_

**Про надання АТ «Укрпошта»  
дозволу на розроблення технічної документації  
із землеустрою щодо встановлення (відновлення)  
меж земельних ділянок по місту Кропивницькому**

Керуючись статтею 144 Конституції України, статтями 12, 19, 123 Земельного кодексу України, пунктом 34 статті 26 Закону України “Про місцеве самоврядування в Україні”, статтею 55 Закону України “Про землеустрій”, розглянувши клопотання Кіровоградської філії АТ «Укрпошта», Кропивницька міська рада

**В И Р І Ш И Л А:**

1. Надати акціонерному товариству «Укрпошта» дозвіл на розроблення технічної документації із землеустрою щодо встановлення (відновлення) меж земельної ділянки в постійне користування по вул. Комарова, 66-б загальною площею 2,17 га (у тому числі по угіддях: 2,17 га – землі, які використовуються для транспорту) для розміщення та експлуатації будівель і споруд автомобільного транспорту та дорожнього господарства (вид використання - для розміщення автобази) за рахунок земель промисловості, транспорту, зв'язку, енергетики, оборони та іншого призначення, що перебувають у постійному користуванні (Державний акт на право постійного користування землею серії І-КР № 002123).

2. Надати акціонерному товариству «Укрпошта» дозвіл на розроблення технічної документації із землеустрою щодо встановлення (відновлення) меж земельної ділянки в постійне користування по вул. Космонавта Попова, 11, корп. 1 загальною площею 0,09 га для розміщення та експлуатації будівель та споруд об'єктів поштового зв'язку (вид використання - для розміщення відділення зв'язку № 31) за рахунок земель промисловості, транспорту, зв'язку, енергетики, оборони та іншого призначення, що перебувають у постійному користуванні (Державний акт на право постійного користування землею серії І-КР № 002167).

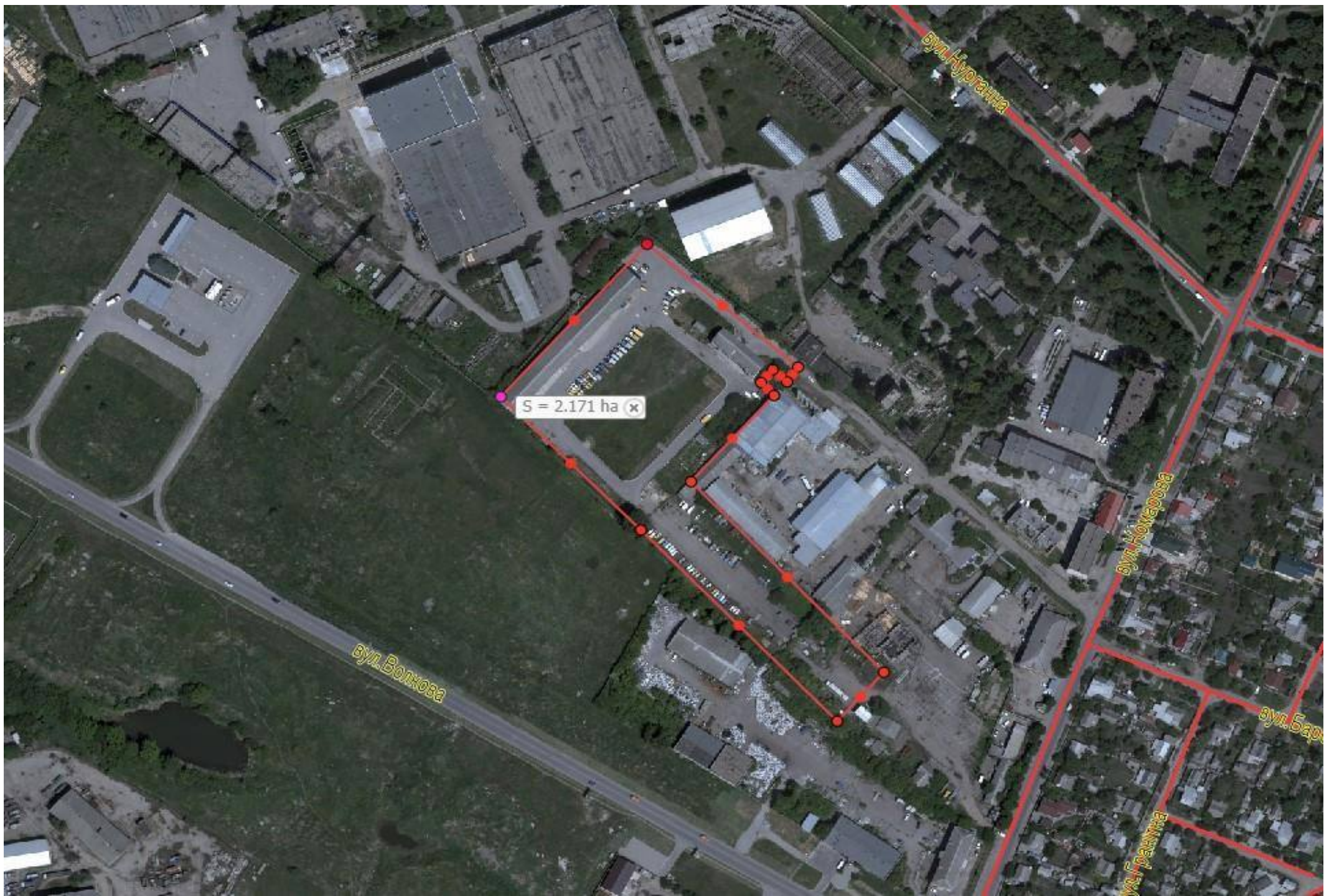
3. Надати акціонерному товариству «Укрпошта» дозвіл на розроблення технічної документації із землеустрою щодо встановлення (відновлення) меж земельної ділянки в постійне користування по вул. Галушкіна, 118 загальною площею 0,0600 га для розміщення та експлуатації будівель та споруд

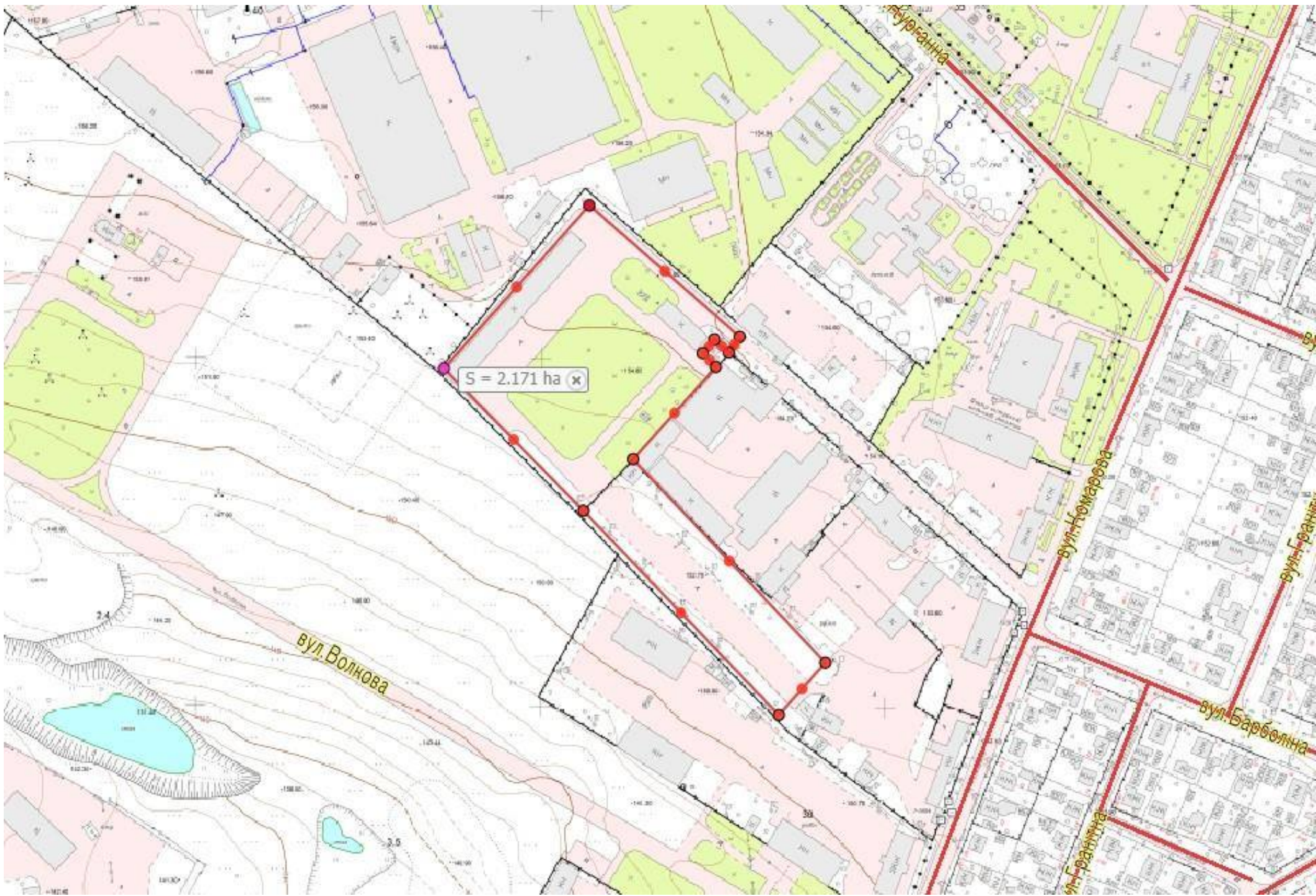
об'єктів поштового зв'язку (вид використання - для розміщення відділення зв'язку) за рахунок земель промисловості, транспорту, зв'язку, енергетики, оборони та іншого призначення, що перебувають у постійному користуванні (Державний акт на право постійного користування землею серії І-КР № 002170).

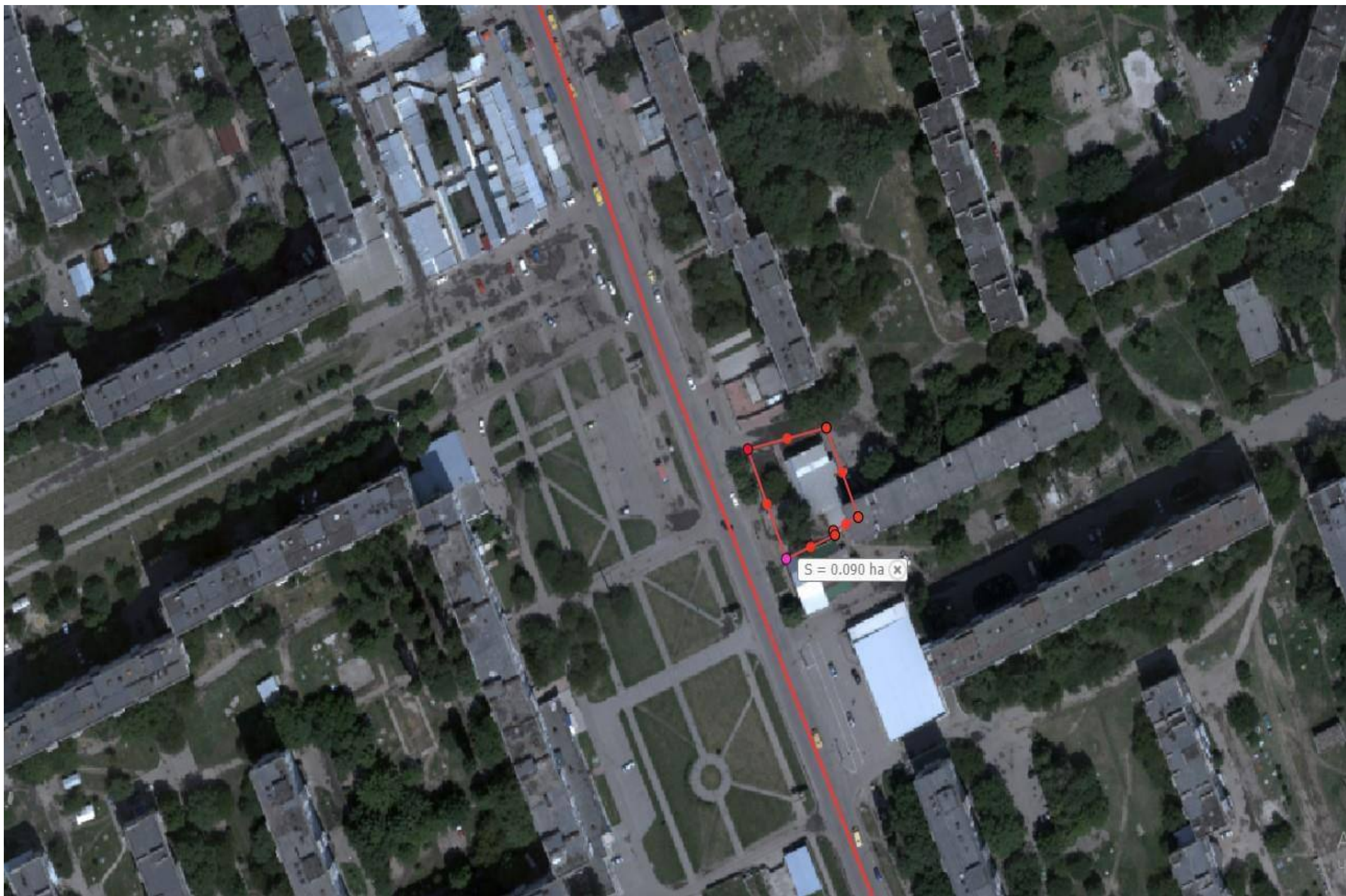
4. Контроль за виконанням даного рішення покласти на постійну комісію міської ради з питань екології, земельних відносин та комунальної власності та заступника міського голови з питань діяльності виконавчих органів ради О.Мосіна.

**Міський голова**

**Андрій РАЙКОВИЧ**











ул. Архитектора Гаученна

бульв. Матвеева

бульв. Матвеева

S = 0.060 ha X

проез. Глухой

бульв. Червоний

бульв. Караміаський

бульв. Норманська

бульв. Мамі Га

бульв. Кучарський

бульв. Архитектора Гаученна

бульв. Кучарський 2-й

бульв. Набережний

бульв. Бібенький

