



КРОПИВНИЦЬКА МІСЬКА РАДА
СЕСІЯ ВОСЬМОГО СКЛИКАННЯ

Р І Ш Е Н Н Я

від «___» _____ 2023 року

№ _____

**Про передачу Завацькому Ю.І.
в оренду земельної ділянки
по вул. Лінія 1-а, 4-д**

Керуючись статтею 144 Конституції України, статтями 12, 120, 122 Земельного кодексу України, статтею 26 Закону України «Про місцеве самоврядування в Україні», законами України «Про оренду землі», «Про державну реєстрацію речових прав на нерухоме майно та їх обтяжень», розглянувши звернення Завацького Ю.І., Кропивницька міська рада

В И Р І Ш И Л А:

1. Передати Завацькому Юрію Івановичу в оренду строком на 20 років земельну ділянку по вул. Лінія, 1-а, 4-д загальною площею 0,2915 га (кадастровий № 3510100000:50:426:0081), вид цільового призначення – для розміщення та експлуатації основних, підсобних і допоміжних будівель та споруд підприємств переробної, машинобудівної та іншої промисловості (11.02), за рахунок земель промисловості, транспорту, електронних комунікацій, енергетики, оборони та іншого призначення.

Встановити розмір орендної плати на рівні 3 % від нормативної грошової оцінки земельної ділянки.

2. Зобов'язати Завацького Юрія Івановича:

2.1. У тримісячний строк з моменту прийняття цього рішення укласти з міською радою в установленому порядку договір оренди земельної ділянки (пункт 1 цього рішення). У разі порушення вказаного тримісячного строку користувачем відшкодовуються безпідставно збережені кошти за використання земельної ділянки.

2.2. Зареєструвати право оренди земельної ділянки відповідно до чинного законодавства України.

2.3. Забезпечити:

2.3.1. Виконання вимог та умов, передбачених чинним законодавством, що регулюють діяльність у певних сферах господарювання.

2.3.2. Збереження та вільний доступ до мереж міських інженерних комунікацій, які проходять уздовж переданої території, для проведення ремонтних і профілактичних робіт.

2.4. Використовувати земельну ділянку (пункт 1 цього рішення) за її цільовим призначенням, суворо дотримуватись вимог чинного земельного законодавства України.

3. Контроль за виконанням цього рішення покласти на постійну комісію міської ради з питань екології, земельних відносин та комунальної власності та заступника міського голови з питань діяльності виконавчих органів ради О.Мосіна.

Секретар міської ради

Олег КОЛЮКА

**Пояснювальна записка до проекту рішення Кропивницької міської ради № 1525
«Про передачу Завацькому Ю.І. в оренду земельної ділянки по вул. Лінія 1-а, 4-д»**

Заявник юридична/фізична особа	Завацький Юрій Іванович
Клопотання/заява	від 06.03.2023 № 115774
Відомості про земельну ділянку	кадастровий номер 3510100000:50:426:0081
Місце розташування (адреса)	вул. Лінія 1-а, 4-д
Площа, га	0,2915 га
Термін користування	оренда 20 років
Цільове призначення згідно з даними ДЗК	для розміщення та експлуатації основних, підсобних і допоміжних будівель та споруд підприємств переробної, машинобудівної та іншої промисловості

Особливості характеристики земельної ділянки

Наявність будівель і споруд: на земельній ділянці розташована незакінчена будівництвом нежитлова будівля з відсотком готовності 59 % (рішення Третейського суду м. Кіровограда від 21.09.2007).

Мета прийняття рішення

Метою прийняття рішення є забезпечення реалізації встановленого Земельним кодексом України права особи на оформлення права користування земельною ділянкою.

Стан нормативно-правової бази у сфері правого регулювання

Загальні засади та порядок передачі земельних ділянок у власність чи користування визначено Земельним кодексом України, Законом України «Про оренду землі».

Фінансово-економічне обґрунтування

Реалізація рішення не потребує додаткових витрат бюджету Кропивницької міської територіальної громади.

Прогноз соціально-економічних та інших наслідків прийняття рішення

Наслідками прийняття розробленого проекту рішення стане:

реалізація зацікавленою особою своїх прав щодо використання земельної ділянки.

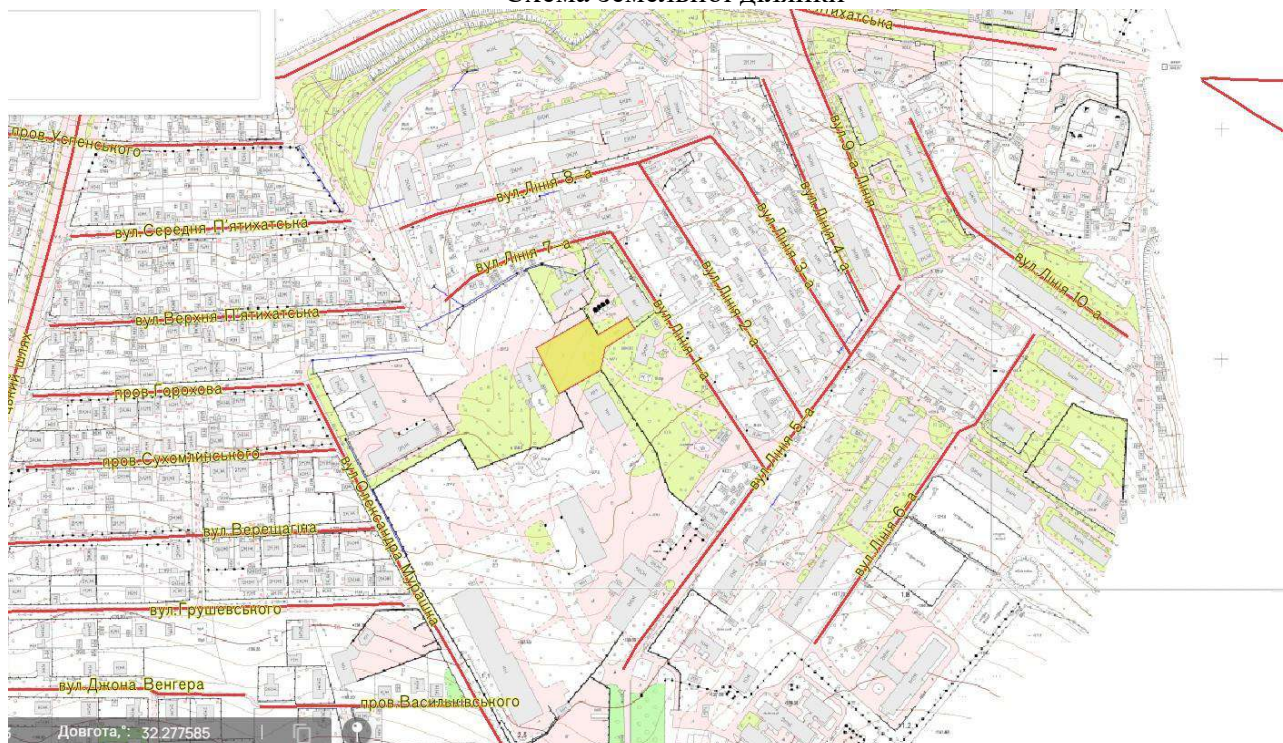
На розгляд Виконавчого комітету Кропивницької міської ради даний проект рішення не вноситься.

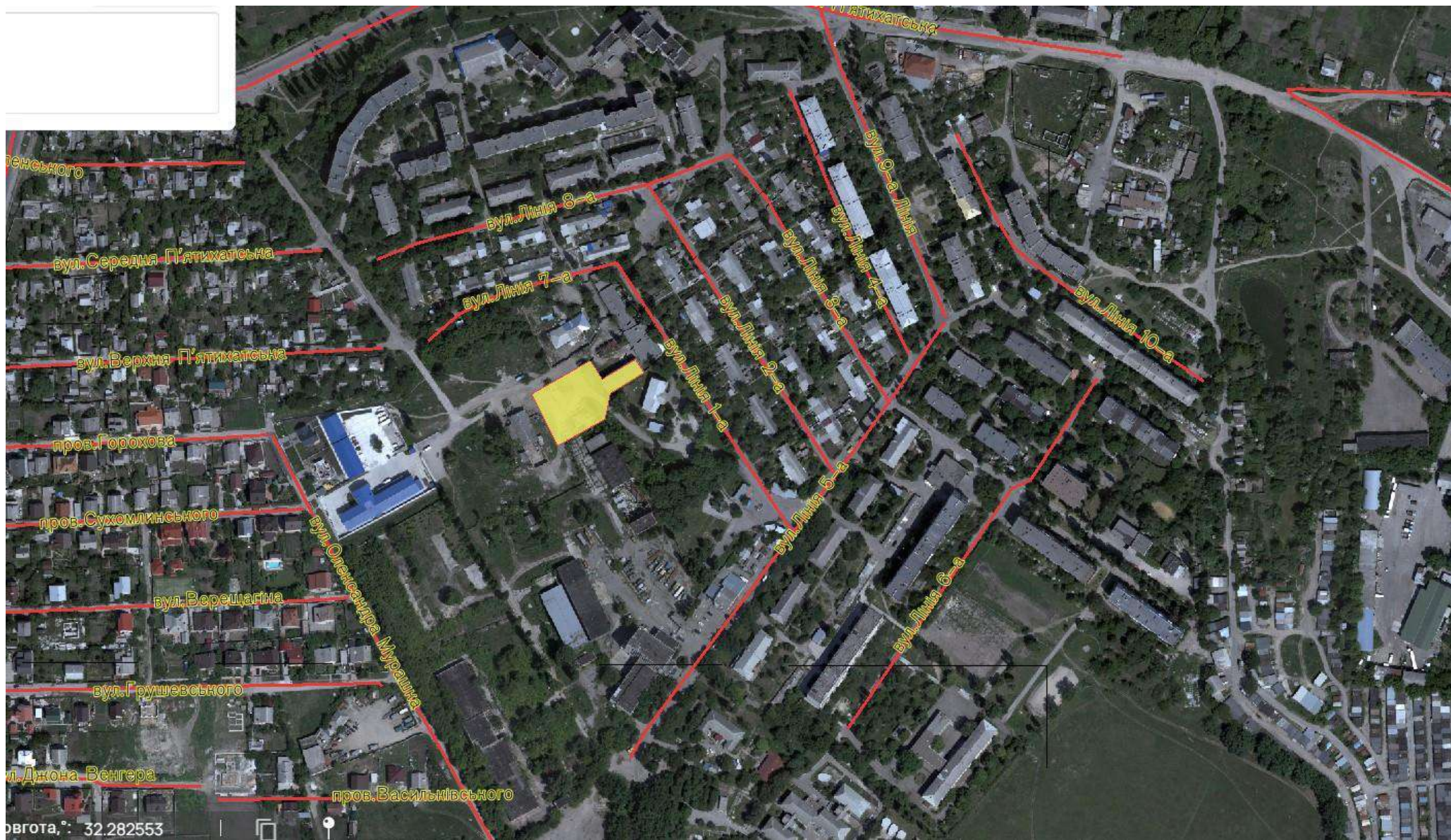
Даний проект рішення буде розглянуто на засіданні постійної профільної комісії міської ради з питань екології, земельних відносин та комунальної власності _____ протокол № _____, погоджено.

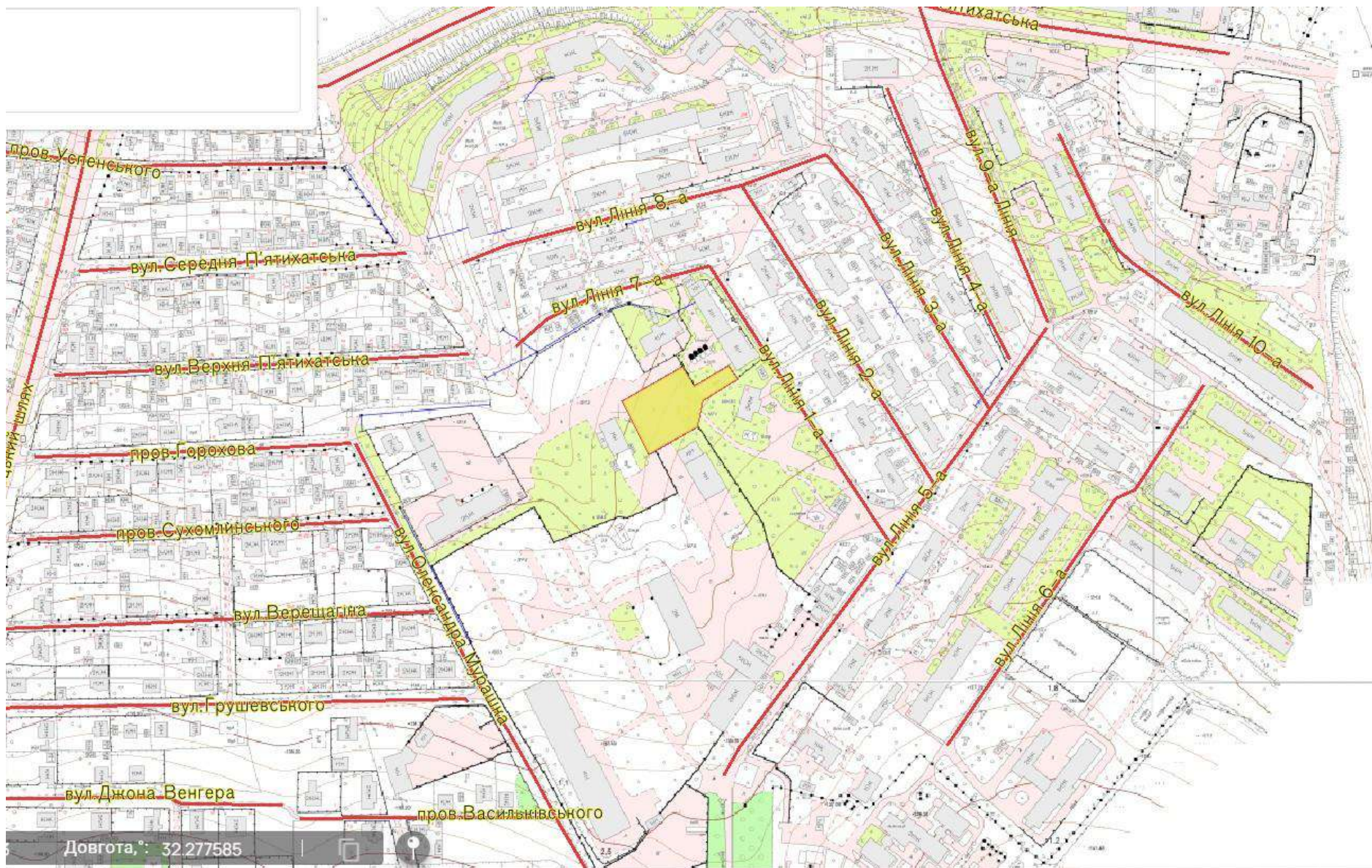
Начальник управління

Роман ЛУНГОЛ

Схема земельної ділянки







Довгота, №: 32 277585