



**КРОПИВНИЦЬКА МІСЬКА РАДА**  
**СЕСІЯ ВОСЬМОГО СКЛИКАННЯ**

**Р І Ш Е Н Н Я**

від «\_\_\_» \_\_\_\_\_ 2022 року

№ \_\_\_\_\_

**Про надання ОКВП «Дніпро-Кіровоград»  
дозволу на розробку технічної документації  
щодо поділу та об'єднання земельних ділянок  
по вул. Холодноярській, 2-в**

Керуючись статтею 144 Конституції України, статтями 12, 79<sup>1</sup>, 122 Земельного кодексу України, пунктом 34 статті 26 Закону України «Про місцеве самоврядування в Україні», статтею 56 Закону України «Про землеустрій», розглянувши звернення ОКВП «Дніпро-Кіровоград», Кропивницька міська рада

**В И Р І Ш И Л А:**

1. Надати дозвіл на розроблення технічної документації із землеустрою щодо поділу та об'єднання земельних ділянок по вул. Холодноярській, 2-в, що перебуває у постійному користуванні обласного комунального виробничого підприємства «Дніпро-Кіровоград» загальною площею 20,6678 га (кадастровий № 3510100000:04:046:0450), а саме:

земельна ділянка № 1 площею 15,0099 га;

земельна ділянка № 2 площею 5,6579 га,

для розміщення та експлуатації основних, підсобних і допоміжних будівель та споруд технічної інфраструктури (виробництва та розподілення газу, постачання пари та гарячої води, збирання, очищення та розподілення води).

2. Контроль за виконанням цього рішення покласти на постійну комісію міської ради з питань екології, земельних відносин та комунальної власності та заступника міського голови з питань діяльності виконавчих органів ради О.Мосіна.

**Секретар міської ради**

**Олег КОЛЮКА**

**ПОЯСНЮВАЛЬНА ЗАПИСКА**  
**до проєкту рішення Кропивницької міської ради № 1293**  
**«Про надання ОКВП «Дніпро-Кіровоград» дозволу на розробку технічної документації**  
**щодо поділу земельної ділянки по вул. Холодноярській, 2-в»**

|  |  |
|--|--|
| <b>Заявник</b>   | ОКВП «Дніпро-Кіровоград»   |
| <b>Місце розташування (адреса)</b>   | вул. Холодноярська, 2-в  |
| <b>Площа, га</b>   | Загальна площа 20,6678 га, із них:<br>земельна ділянка № 1 площею 15,0099 га;<br>земельна ділянка № 2 площею 5,6579 га   |
| <b>Вид користування</b>  | Постійне користування  |
| <b>Цільове призначення</b>   | для розміщення та експлуатації основних, підсобних і допоміжних будівель та споруд технічної інфраструктури (виробництва та розподілення газу, постачання пари та гарячої води, збирання, очищення та розподілення води) |
| <b>Результат розгляду/пропозиції постійної комісії Кропивницької міської ради з питань екології, земельних відносин та комунальної власності</b> | пропонується на розгляд постійної комісії Кропивницької міської ради з питань екології, земельних відносин та комунальної власності  |

**Мета прийняття рішення**

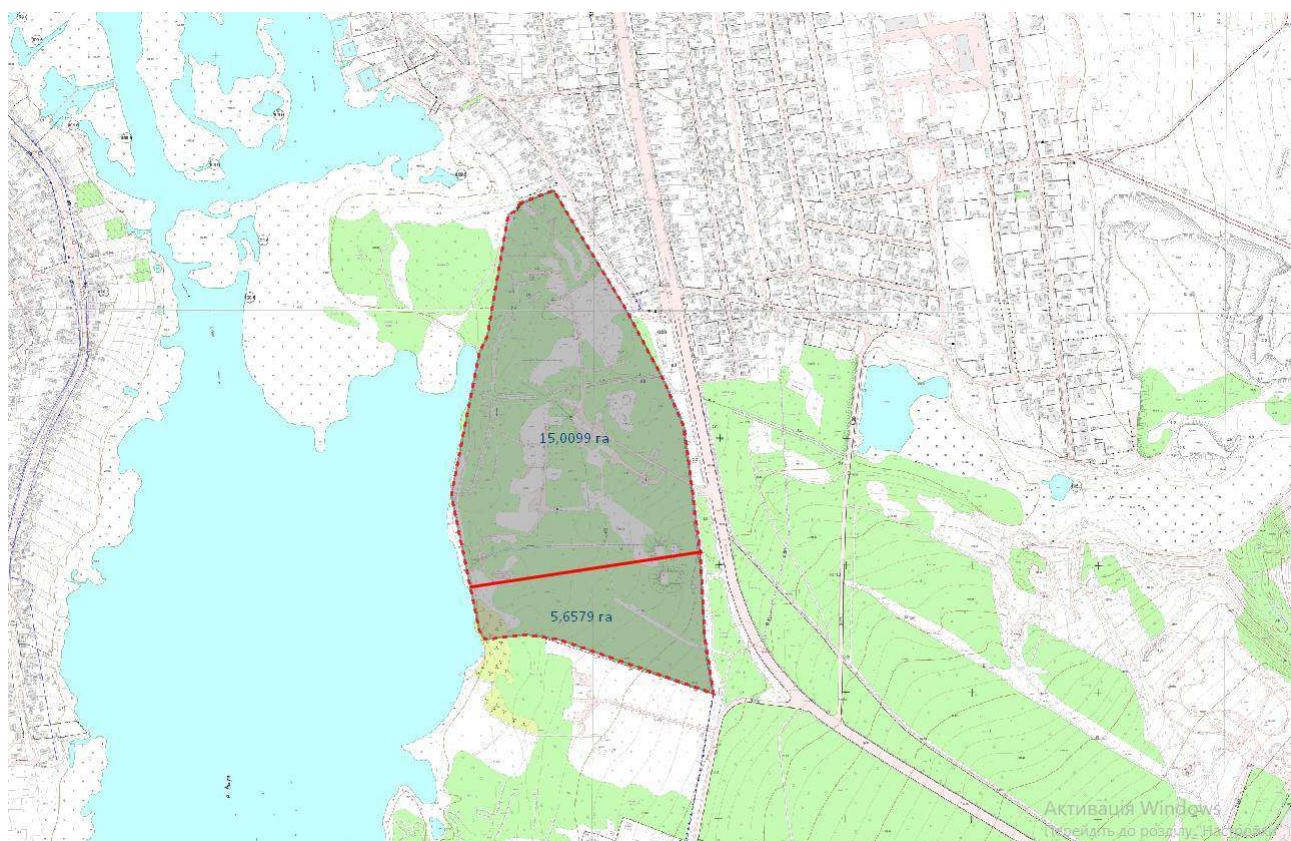
Даний проєкт рішення підготовлений з метою належного оформлення землекористування згідно з чинним законодавством, забезпечення ефективного використання земель міста та залучення коштів до місцевого бюджету.

**Посилання на законодавство**


Відповідно до статті 56 Закону України «Про землеустрій» технічна документація із землеустрою щодо поділу та об'єднання земельних ділянок розробляється за рішенням власників земельних ділянок за згодою заставодержателів, користувачів земельних ділянок.

**Начальник управління**

**Роман ЛУНГОЛ**



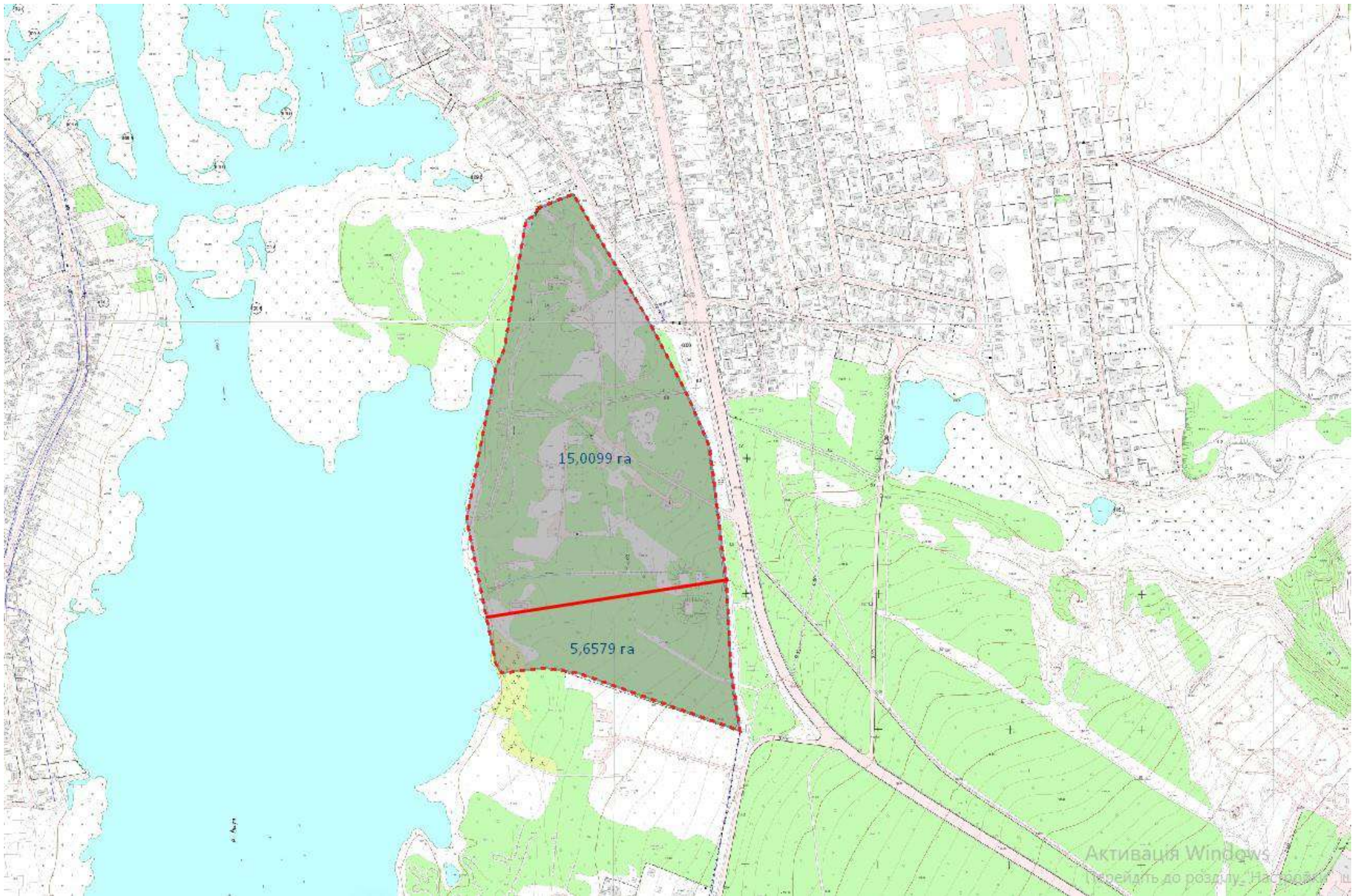




15,0099 га

5,6579 га





15,0099 ra

5,6579 ra