



МІСЬКА РАДА МІСТА КРОПИВНИЦЬКОГО
ДЕВ'ЯТНАДЦЯТА СЕСІЯ СЬОМОГО СКЛИКАННЯ
Р І Ш Е Н Н Я

від 19 листопада 2019 року

№ 2997

**Про внесення змін до Плану зонування
території міста Кіровограда (Кропивницького)**

Керуючись статтями 140, 146 Конституції України, статтями 26, 59 Закону України «Про місцеве самоврядування в Україні», статтями 2, 18, 21 Закону України «Про регулювання містобудівної діяльності», статтями 12, 17 Закону України «Про основи містобудування», Порядком розроблення містобудівної документації, затвердженим наказом Міністерства регіонального розвитку, будівництва та житлово-комунального господарства України від 16.11.2011 № 290, враховуючи службовий лист управління земельних відносин та охорони навколишнього природного середовища Міської ради міста Кропивницького від 24.09.2019, звернення Костенка С.В. про зміну функціонального використання земельної ділянки по пров. Гулака - Артемовського (біля земельної ділянки з кадастровим № 3510100000:43:396:0063), Міська рада міста Кропивницького

В И Р І Ш И Л А:

1. Внести зміни до Плану зонування території міста Кіровограда (Кропивницького), затвердженого рішенням міської ради від 17.09.2013 № 2456, а саме:

територію в районі пров. Азовського, визначену як підзона зелених насаджень спеціального призначення (Р-3с) та підзона садибної житлової забудови в межах санітарно-захисної зони (Ж-1с), віднести до зони садибної житлової забудови (Ж-1) (згідно з додатком 1);

територію в районі пров. Гулака - Артемовського (біля земельної ділянки з кадастровим № 3510100000:43:396:0063), визначену як зона активного відпочинку (Р-2), віднести до зони садибної житлової забудови (Ж-1) (згідно з додатком 2).

2. Управлінню містобудування та архітектури Міської ради міста Кропивницького виступити замовником внесення зазначених змін до

містобудівної документації, у зв'язку з чим вчинити наступні дії:

2.1. Направити дане рішення розробнику містобудівної документації - державному підприємству «Український державний науково-дослідний інститут проектування міст «Діпромісто» імені Ю.М. Білоконя» та укласти з ним договір.

2.2. Забезпечити здійснення стратегічної екологічної оцінки.

2.3. Провести громадське обговорення щодо врахування громадських інтересів у проекті внесення зазначених змін до містобудівної документації та звіті про стратегічну екологічну оцінку.

2.4. Подати на затвердження Міської ради міста Кропивницького проект внесення змін до містобудівної документації.

3. Відділу по роботі із засобами масової інформації протягом місяця забезпечити оприлюднення внесення змін до зазначеної містобудівної документації у друкованих засобах масової інформації.

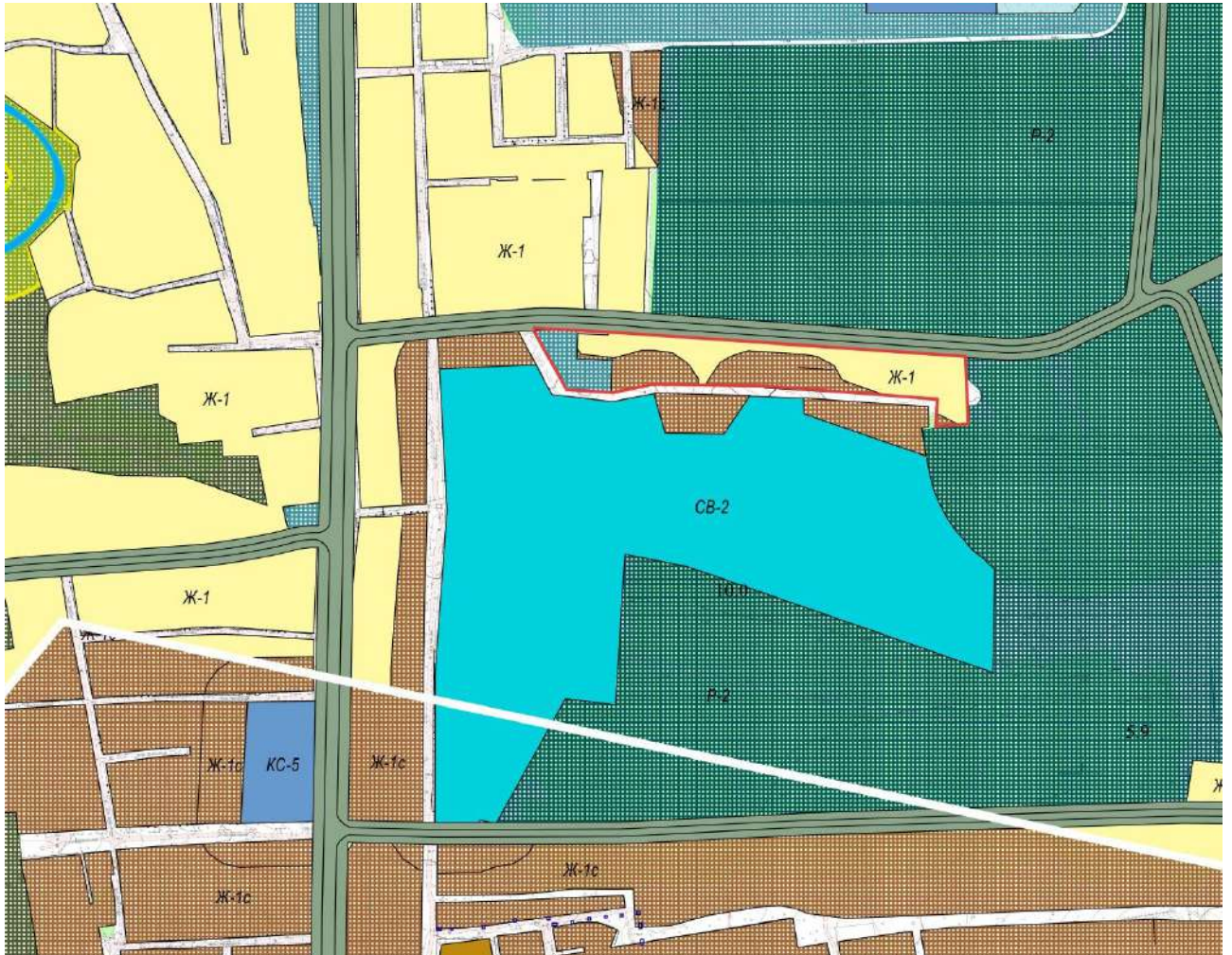
4. Контроль за виконанням даного рішення покласти на постійну комісію міської ради з питань архітектури, будівництва, реклами, регулювання земельних відносин та охорони навколишнього природного середовища та заступника міського голови з питань діяльності виконавчих органів ради О.Мосіна.

Міський голова

Андрій РАЙКОВИЧ

Додаток 1
до рішення Міської ради
міста Кропивницького
від 19 листопада 2019 року № 2997


**Викопіювання зі схеми зонування території м. Кіровограда
(м. Кропивницького)
в районі пров. Азовського**



Умовні позначки:



- підзона зелених насаджень спеціального призначення (Р-3с)



- підзона садибної житлової забудови в межах санітарно-захисної зони (Ж-1с)



- зони садибної житлової забудови (Ж-1)



- територія, щодо якої вносяться зміни


Додаток 2
до рішення Міської ради
міста Кропивницького
від 19 листопада 2019 року № 2997


**Викопіювання зі схеми зонування території м. Кіровограда
(м. Кропивницького)
в районі пров. Гулака - Артемовського**




Умовні позначки:

 - територія, щодо якої вносяться зміни

 - зони садибної житлової забудови (Ж-1)

 - ландшафтно-рекреаційні зони об'єктів ПЗФ і ПЗС (P-1)

 - рекреаційна зона активного відпочинку (P-2)