

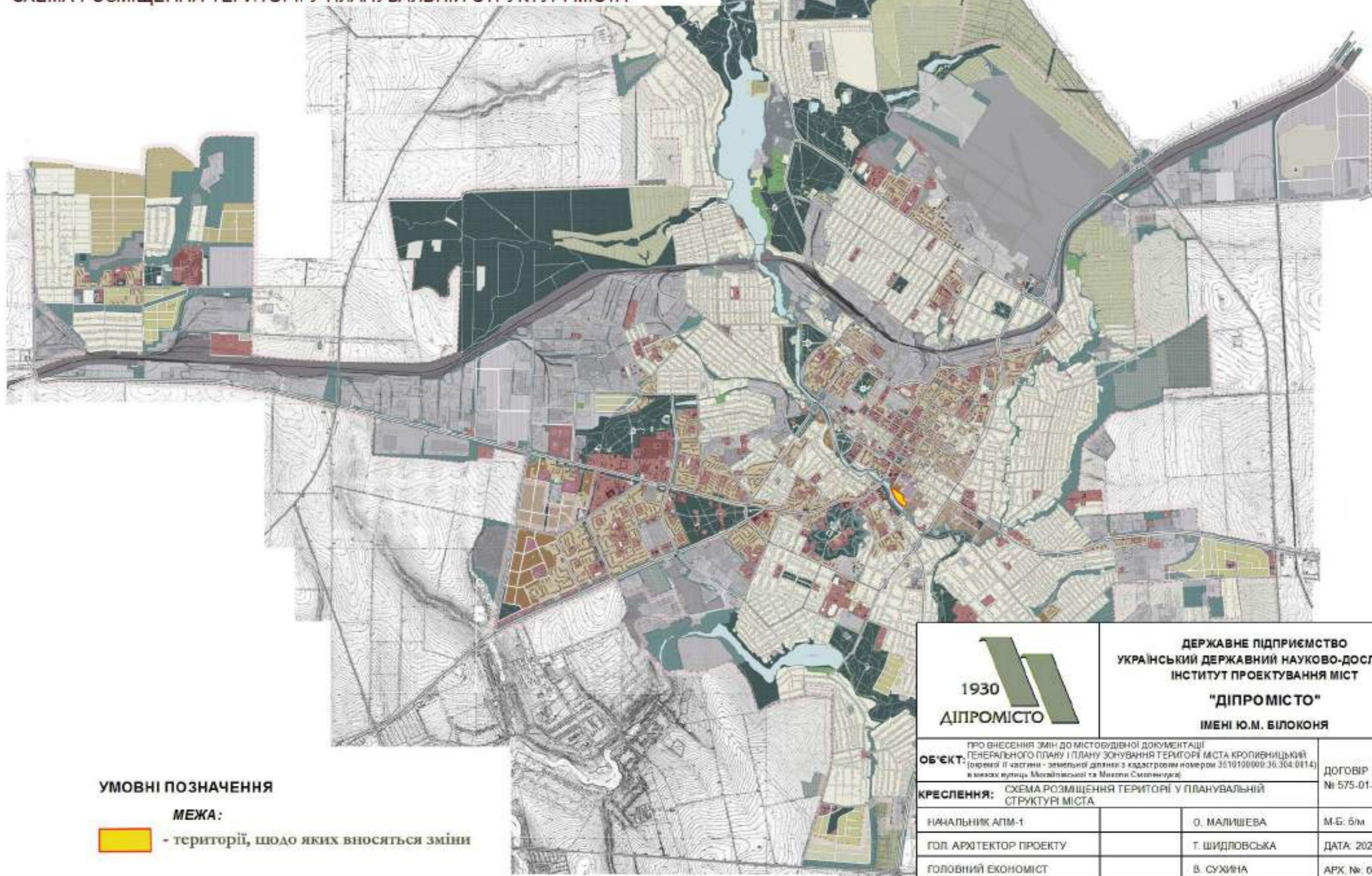
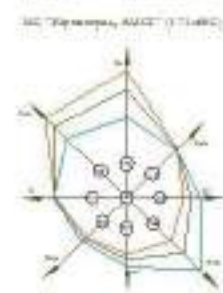


КРОПИВНИЦЬКИЙ

ПРО ВНЕСЕННЯ ЗМІН ДО МІСТОБУДІВНОЇ ДОКУМЕНТАЦІЇ ГЕНЕРАЛЬНОГО ПЛАНУ І ПЛАНУ ЗОНУВАННЯ ТЕРИТОРІЇ МІСТА

(окремої її частини - земельної ділянки з кадастровим номером 3510100000:36:304:0014)
в межах вулиць Михайлівської та Миколи Смоленчука)

СХЕМА РОЗМІЩЕННЯ ТЕРИТОРІЇ У ПЛАНУВАЛЬНІЙ СТРУКТУРІ МІСТА



УМОВНІ ПОЗНАЧЕННЯ

МЕЖА:



- території, щодо яких вносяться зміни

		ДЕРЖАВНЕ ПІДПРИЄМСТВО УКРАЇНСЬКИЙ ДЕРЖАВНИЙ НАУКОВО-ДОСЛІДНИЙ ІНСТИТУТ ПРОЕКТУВАННЯ МІСТ	
		"ДІПРОМІСТО" ІМЕНІ Ю.М. ВІЛОКОНЯ	
ОБ'ЄКТ: ПРО ВНЕСЕННЯ ЗМІН ДО МІСТОБУДІВНОЇ ДОКУМЕНТАЦІЇ ГЕНЕРАЛЬНОГО ПЛАНУ І ПЛАНУ ЗОНУВАННЯ ТЕРИТОРІЇ МІСТА КРОПИВНИЦЬКИЙ (окремої її частини - земельної ділянки з кадастровим номером 3510100000:36:304:0014) в межах вулиць Михайлівської та Миколи Смоленчука		ДОГОВІР № 575-01-2022	
КРЕСЛЕННЯ: СХЕМА РОЗМІЩЕННЯ ТЕРИТОРІЇ У ПЛАНУВАЛЬНІЙ СТРУКТУРІ МІСТА			
НАЧАЛЬНИК АПМ-1		О. МАЛИШЕВА	М.Б: 6/м
ГОЛ. АРХІТЕКТОР ПРОЕКТУ		Т. ШИДЛОВСЬКА	ДАТА: 2022
ГОЛОВНИЙ ЕКОНОМІСТ		В. СУХИНА	АРХ. №: 6/н
КЕРІВНИК ГРУПИ		Т. ЛЮБАК	ПРИМІРНИК №:



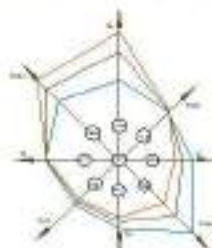
КРОПИВНИЦЬКИЙ

ПРО ВНЕСЕННЯ ЗМІН ДО МІСТОБУДІВНОЇ ДОКУМЕНТАЦІЇ ГЕНЕРАЛЬНОГО ПЛАНУ І ПЛАНУ ЗОНУВАННЯ ТЕРИТОРІЇ МІСТА

(окремої її частини - земельної ділянки з кадастровим номером 3510100000:36:304:0014)
в межах вулиць Михайлівської та Миколи Смоленчука)

ПЛАН ІСНУЮЧОГО ВИКОРИСТАННЯ ТЕРИТОРІЇ

100% 1:5000 (1:1=100%)



УМОВНІ ПОЗНАЧЕННЯ

- ІСНУЮЧІ ТЕРИТОРІЇ:**
- САДИБНОЇ ЖИТЛОВОЇ ЗАБУДОВИ
 - ВІДВІД ПІД БАГАТОКВАРТИРНУ ЗАБУДОВУ
 - УСТАНОВ І ПІДПРИЄМСТВ ОБСЛУГОВУВАННЯ
 - ЗЕЛЕНИХ НАСАДЖЕНЬ ЗАГАЛЬНОГО КОРИСТУВАННЯ
 - СПОРТИВНИХ СПОРУД
 - ПРОМИСЛОВИХ ПІДПРИЄМСТВ
 - КОМУНАЛЬНИХ ПІДПРИЄМСТВ
 - СКЛАДІВ І БАЗ
 - ПІДПРИЄМСТВ ТРАНСПОРТНОЇ ІНФРАСТРУКТУРИ
 - ВОДОЙМИ, ВОДОТОКИ
 - ВУЛИЦІ ТА ДОРОГИ З ТВЕРДИ ПОКРИТТЯМ

- МЕЖА:**
- ОХОРОННОЇ ЗОНИ
 - ЗОНИ РЕГУЛЮВАННЯ ЗАБУДОВИ
 - ЗОНИ ОХОРОНЮВАНОВОГО ЛАНДШАФТУ
 - ТЕРИТОРІЇ ПРИРОДНО-ЗАПОВІДНОГО ФОНДУ
 - САНИТАРНО-ЗАХИСНОЇ (ОХОРОННОЇ) ЗОНИ ТА ВІДСТАНЕЙ ВІД ОБ'ЄКТІВ ОБСЛУГОВУВАННЯ ТРАНСПОРТУ (згідно схеми існуючих планувальних обмежень)

- ТЕРИТОРІЇ ЩОДО ЯКОЇ ВНОСЯТЬСЯ ЗМІНИ



МАСШТАБ 1 : 5 000

ЕКСПЛІКАЦІЯ

- 1.9 ДЕРЖАВНА ПОДАТКОВА СЛУЖБА УКРАЇНИ У КІРОВОГРАДСЬКІЙ ОБЛАСТІ
- 1.24 БАНК
- 2.8 КУЛЬТОВА СПОРУДА
- 4.18 СПОРТИВНИЙ КОМПЛЕКС
- 5.4 АДМІНІСТРАТИВНО-КОМЕРЦІЙНИЙ КОМПЛЕКС
- 6.6 БАТ «КІРОВОГРАДСЬКИЙ ЗАВОД ГІДРАВЛІЧНИХ МАШИН «ЦУКРОПДРОМАШ»
- 6.23 ТДВ «ШВЕЙНА ФАБРИКА «УКРАЇНА»
- 6.27 ХЛІБЗАВОД
- 7.11 БАТ ПО ГАЗОПОСТАЧАННЮ ТА ГАЗИФІКАЦІЇ «КІРОВОГРАДГАЗ»
- 8.0 СКЛАДИ, БАЗИ
- 9.0 АВТОТРАНСПОРТНЕ ПІДПРИЄМСТВО

	<p align="center">ДЕРЖАВНЕ ПІДПРИЄМСТВО УКРАЇНСЬКИЙ ДЕРЖАВНИЙ НАУКОВО-ДОСЛІДНИЙ ІНСТИТУТ ПРОЕКТУВАННЯ МІСТ "ДІПРОМІСТО" ІМЕНІ Ю.М. БІЛОКОНЯ</p>		
	<p>ОБ'ЄКТ: ПРО ВНЕСЕННЯ ЗМІН ДО МІСТОБУДІВНОЇ ДОКУМЕНТАЦІЇ ГЕНЕРАЛЬНОГО ПЛАНУ І ПЛАНУ ЗОНУВАННЯ ТЕРИТОРІЇ МІСТА КРОПИВНИЦЬКИЙ (окремої її частини - земельної ділянки з кадастровим номером 3510100000:36:304:0014) в межах вулиць Михайлівської та Миколи Смоленчука)</p>		<p>ДОГОВІР № 575-01-2022</p>
<p>КРЕСЛЕННЯ: ПЛАН ІСНУЮЧОГО ВИКОРИСТАННЯ ТЕРИТОРІЇ</p>			
НАЧАЛЬНИК АПМ-1		О. МАЛИШЕВА	М-Б: 1 : 5 000
ГОЛ. АРХІТЕКТОР ПРОЕКТУ		Т. ШИДЛОВСЬКА	ДАТА: 2022
ГОЛОВНИЙ ЕКОНОМІСТ		В. СУХИНА	АРХ. № 6/н
КЕРІВНИК ГРУПИ		Т. ЛЮБАК	ПРИМІРНИК №:



КРОПИВНИЦЬКИЙ

ПРО ВНЕСЕННЯ ЗМІН ДО МІСТОБУДІВНОЇ ДОКУМЕНТАЦІЇ ГЕНЕРАЛЬНОГО ПЛАНУ І ПЛАНУ ЗОНУВАННЯ ТЕРИТОРІЇ МІСТА

(окремої її частини - земельної ділянки з кадастровим номером 3510100000:36:304:0014)
в межах вулиць Михайлівської та Миколи Смоленчука)

СХЕМА ІСНУЮЧИХ ПЛАНУВАЛЬНИХ ОБМЕЖЕНЬ

УМОВНІ ПОЗНАЧЕННЯ

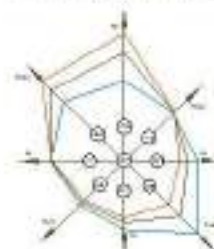
- Існуючі**
- ТЕРИТОРІЇ:**
- САДИБНОЇ ЖИТЛОВОЇ ЗАБУДОВИ
 - ВІДВІД ПІД БАГАТОКВАРТИРНУ ЗАБУДОВУ
 - УСТАНОВ І ПІДПРИЄМСТВ ОБСЛУГОВУВАННЯ
 - ЗЕЛЕНИХ НАСАДЖЕНЬ ЗАГАЛЬНОГО КОРИСТУВАННЯ
 - СПОРТИВНИХ СПОРУД
 - ПРОМИСЛОВИХ ПІДПРИЄМСТВ
 - КОМУНАЛЬНИХ ПІДПРИЄМСТВ
 - СКЛАДІВ І БАЗ
 - ПІДПРИЄМСТВ ТРАНСПОРТНОЇ ІНФРАСТРУКТУРИ
 - ВОДОЙМИ, ВОДОТОКИ
 - ВУЛИЦІ ТА ДОРОГИ З ТВЕРДИ ПОКРИТТЯМ

- МЕЖА:**
- ОХОРОННОЇ ЗОНИ
 - ЗОНИ РЕГУЛЮВАННЯ ЗАБУДОВИ
 - ЗОНИ ОХОРОНЮВАННЯ ПАНДШАФТУ
 - ТЕРИТОРІЇ ПРИРОДНО-ЗАПОВІДНОГО ФОНДУ
 - ТЕРИТОРІЇ ЩОДО ЯКОЇ ВНОСЯТЬСЯ ЗМІНИ

- САНІТАРНО-ЗАХИСНІ ЗОНИ:**
- КОМУНАЛЬНИХ ПІДПРИЄМСТВ ТА ІНШИХ ВИРОБНИЦТВ ІV-V КЛАСУ ШКІДЛИВОСТІ

- ПРИРОДООХОРОННІ ТЕРИТОРІЇ:**
- ПРИБЕРЕЖНА ЗАХИСНА СМУГА (пропозиції щодо встановлення)

ММ "Діпромісто" АНСТ" (11-ч/02)



МАСШТАБ 1 : 5 000

ЕКСПЛІКАЦІЯ

- 1.9 ДЕРЖАВНА ПОДАТКОВА СЛУЖБА УКРАЇНИ У КІРОВОГРАДСЬКІЙ ОБЛАСТІ
- 1.24 БАНК
- 2.8 КУЛЬТОВА СПОРУДА
- 4.18 СПОРТИВНИЙ КОМПЛЕКС
- 5.4 АДМІНІСТРАТИВНО-КОМЕРЦІЙНИЙ КОМПЛЕКС
- 6.6 БАТ «КІРОВОГРАДСЬКИЙ ЗАВОД ГІДРАВЛІЧНИХ МАШИН «ЦУКРОПДРОМАЗ»
- 6.23 ТДВ «ШВЕЙНА ФАБРИКА «УКРАЇНА»
- 6.27 ХЛІБЗАВОД
- 7.11 БАТ ПО ГАЗОПОСТАЧАННЮ ТА ГАЗИФІКАЦІЇ "КІРОВОГРАДГАЗ"
- 8.0 СКЛАДИ, БАЗИ
- 9.0 АВТОТРАНСПОРТНЕ ПІДПРИЄМСТВО



ДЕРЖАВНЕ ПІДПРИЄМСТВО
УКРАЇНСЬКИЙ ДЕРЖАВНИЙ НАУКОВО-ДОСЛІДНИЙ
ІНСТИТУТ ПРОЕКТУВАННЯ МІСТ

"ДІПРОМІСТО"

ІМЕНІ Ю.М. БІЛОКОНЯ

<p>ПРО ВНЕСЕННЯ ЗМІН ДО МІСТОБУДІВНОЇ ДОКУМЕНТАЦІЇ ГЕНЕРАЛЬНОГО ПЛАНУ І ПЛАНУ ЗОНУВАННЯ ТЕРИТОРІЇ МІСТА КРОПИВНИЦЬКИЙ (окремої її частини - земельної ділянки з кадастровим номером 3510100000:36:304:0014) в межах вулиць Михайлівської та Миколи Смоленчука)</p>		<p>ДОГОВІР № 575-01-2022</p>	
<p>ОБ'ЄКТ: СХЕМА ІСНУЮЧИХ ПЛАНУВАЛЬНИХ ОБМЕЖЕНЬ</p>			
<p>КРЕСЛЕННЯ: СХЕМА ІСНУЮЧИХ ПЛАНУВАЛЬНИХ ОБМЕЖЕНЬ</p>			
НАЧАЛЬНИК ІПВ		О. ГОЛОВАНЬ	М-Б: 1 : 5 000
НАЧАЛЬНИК АПМ-1		О. МАЛИШЕВА	ДАТА: 2022
ГОЛ. АРХІТЕКТОР ПРОЕКТУ		Т. ШИДЛОВСЬКА	АРХ №: 6/н
ГОЛ. ІНЖЕНЕР ПРОЕКТІВ		В. МУХА	ПРИМІРНИК №:
КЕРІВНИК ГРУПИ		Т. ЛЮБАК	



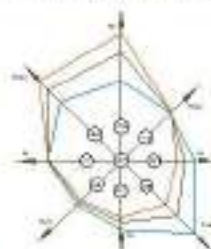
КРОПИВНИЦЬКИЙ

ПРО ВНЕСЕННЯ ЗМІН ДО МІСТОБУДІВНОЇ ДОКУМЕНТАЦІЇ ГЕНЕРАЛЬНОГО ПЛАНУ І ПЛАНУ ЗОНУВАННЯ ТЕРИТОРІЇ МІСТА

(окремої її частини - земельної ділянки з кадастровим номером 3510100000:36:304:0014)
в межах вулиць Михайлівської та Миколи Смоленчука)

СХЕМА ІНЖЕНЕРНО-БУДІВЕЛЬНОЇ ОЦІНКИ ТЕРИТОРІЇ

ММ "Діпромісто" АНСТ" (ПІ) «ФІ»



УМОВНІ ПОЗНАЧЕННЯ

ІСНУЮЧЕ	ТЕРИТОРІЇ:
	САДИБНОЇ ЖИТЛОВОЇ ЗАБУДОВИ
	ВІДВІД ПІД БАГАТОКВАРТИРНУ ЗАБУДОВУ
	УСТАНОВ І ПІДПРИЄМСТВ ОБСЛУГОВУВАННЯ
	ЗЕЛЕНИХ НАСАДЖЕНЬ ЗАГАЛЬНОГО КОРИСТУВАННЯ
	СПОРТИВНИХ СПОРУД
	ПРОМИСЛОВИХ ПІДПРИЄМСТВ
	КОМУНАЛЬНИХ ПІДПРИЄМСТВ
	СКЛАДІВ І БАЗ
	ПІДПРИЄМСТВ ТРАНСПОРТНОЇ ІНФРАСТРУКТУРИ
	ВОДОЙМИ, ВОДОТОКИ
	ВУЛИЦІ ТА ДОРОГИ З ТВЕРДИ ПОКРИТТЯМ

МЕЖА:	
	ТЕРИТОРІЇ ЩОДО ЯКОЇ ВНОСЯТЬСЯ ЗМІНИ

ІНЖЕНЕРНО-ГЕОЛОГІЧНІ ФАКТОРИ:	
	МЕЖИ ТЕРИТОРІЙ З АКТИВНИМ ПРОЯВОМ ПРОЦЕСУ ПІДТОПЛЕННЯ
	ЗОНА ЗАТПЛЕННЯ ПАВОДКОВИМИ ВОДАМИ 1% ЗАБЕЗПЕЧЕНОСТІ
	ДІЛЯНКИ, ЩО ПОТРЕБУЮТЬ ПРОВЕДЕННЯ ДЕЗАКТИВАЦІЙНИХ РОБІТ



МАСШТАБ 1 : 5 000

ЕКСПЛІКАЦІЯ

1.9	ДЕРЖАВНА ПОДАТКОВА СЛУЖБА УКРАЇНИ У КІРОВОГРАДСЬКІЙ ОБЛАСТІ
1.24	БАНК
2.8	КУЛЬТОВА СПОРУДА
4.18	СПОРТИВНИЙ КОМПЛЕКС
5.4	АДМІНІСТРАТИВНО-КОМЕРЦІЙНИЙ КОМПЛЕКС
6.6	ВАТ «КІРОВОГРАДСЬКИЙ ЗАВОД ГІДРАВЛІЧНИХ МАШИН «ЦУКРОПІДРОМАЗ»
6.23	ТДВ «ШВЕЙНА ФАБРИКА «УКРАЇНА»
6.27	ХЛІБЗАВОД
7.11	ВАТ ПО ГАЗОПОСТАЧАННЮ ТА ГАЗИФІКАЦІЇ «КІРОВОГРАДГАЗ»
8.0	СКЛАДИ, БАЗИ
9.0	АВТОТРАНСПОРТНЕ ПІДПРИЄМСТВО

 1930 ДІПРОМІСТО	ДЕРЖАВНЕ ПІДПРИЄМСТВО УКРАЇНСЬКИЙ ДЕРЖАВНИЙ НАУКОВО-ДОСЛІДНИЙ ІНСТИТУТ ПРОЕКТУВАННЯ МІСТ "ДІПРОМІСТО" ІМЕНІ Ю.М. БІЛОКОНЯ		
	ПРО ВНЕСЕННЯ ЗМІН ДО МІСТОБУДІВНОЇ ДОКУМЕНТАЦІЇ ОБ'ЄКТ: ГЕНЕРАЛЬНОГО ПЛАНУ І ПЛАНУ ЗОНУВАННЯ ТЕРИТОРІЇ МІСТА КРОПИВНИЦЬКИЙ (окремої її частини - земельної ділянки з кадастровим номером 3510100000:36:304:0014) в межах вулиць Михайлівської та Миколи Смоленчука)		
КРЕСЛЕННЯ: СХЕМА ІНЖЕНЕРНО-БУДІВЕЛЬНОЇ ОЦІНКИ ТЕРИТОРІЇ		ДОГОВІР № 575-01-2022	
НАЧАЛЬНИК ІПВ		О. ГОЛОВАНЬ	М-Б: 1 : 5 000
НАЧАЛЬНИК АПМ-1		О. МАЛИШЕВА	ДАТА: 2022
ГОЛ. АРХІТЕКТОР ПРОЕКТУ		Т. ШИДЛОВСЬКА	АРХ. №: 6/н
ГОЛ. ІНЖЕНЕР ПРОЕКТІВ		В. МУХА	ПРИМІРНИК №:
КЕРІВНИК ГРУПИ		Т. ЛЮБАК	



КРОПИВНИЦЬКИЙ

ПРО ВНЕСЕННЯ ЗМІН ДО МІСТОБУДІВНОЇ ДОКУМЕНТАЦІЇ ГЕНЕРАЛЬНОГО ПЛАНУ І ПЛАНУ ЗОНУВАННЯ ТЕРИТОРІЇ МІСТА

(окремої її частини - земельної ділянки з кадастровим номером 3510100000:36:304:0014)
в межах вулиць Михайлівської та Миколи Смоленчука

ГЕНЕРАЛЬНИЙ ПЛАН (ОСНОВНЕ КРЕСЛЕННЯ), попередній генеральний план

ІЛС: 13044444_00001_011_0001

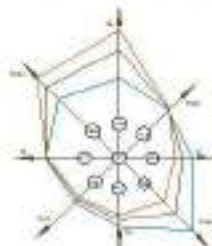
УМОВНІ ПОЗНАЧЕННЯ

ТЕРИТОРІЇ:

книжні	проектні	
		САДИБНОЇ ЖИТЛОВОЇ ЗАБУДОВИ
		БАГАТОКВАРТИРНОЇ ЖИТЛОВОЇ ЗАБУДОВИ
		РЕКОНСТРУКЦІЇ
		УСТАНОВ І ПІДПРИЄМСТВ ОБСЛУГОВУВАННЯ
		ЗЕЛЕНИХ НАСАДЖЕНЬ ЗАГАЛЬНОГО КОРИСТУВАННЯ
		СПОРТИВНИХ СПОРУД
		ПРОМИСЛОВИХ ПІДПРИЄМСТВ
		КОМУНАЛЬНИХ ПІДПРИЄМСТВ
		ПІДПРИЄМСТВ ТРАНСПОРТНОЇ ІНФРАСТРУКТУРИ
		ПЕРСПЕКТИВНОЇ ЗМІНИ ФУНКЦІОНАЛЬНОГО ВИКОРИСТАННЯ
		ВОДОЙМИ, ВОДОТОКИ
		МІСЬКІ, РАЙОННІ МАГІСТРАЛЬНІ ВУЛИЦІ
		ШЛЯХОПРОВІДИ, ШТУЧНІ СПОРУДИ

МЕЖА:

	ОХОРОННОЇ ЗОНИ
	ЗОНИ РЕГУЛЮВАННЯ ЗАБУДОВИ
	ЗОНИ ОХОРОНЮВАННОГО ЛАНДШАФТУ
	ТЕРИТОРІЇ ПРИРОДНО-ЗАПОВІДНОГО ФОНДУ
	САНІТАРНО-ЗАХИСНОЇ (ОХОРОННОЇ) ЗОНИ ТА ВІДСТАНЕЙ ВІД ОБ'ЄКТІВ ОБСЛУГОВУВАННЯ ТРАНСПОРТУ (згідно схеми існуючих планувальних обмежень)
	ТЕРИТОРІЇ ЩОДО ЯКОЇ ВНОСЯТЬСЯ ЗМІНИ



МАСШТАБ 1 : 5 000

ЕКСПЛІКАЦІЯ

1.9	ДЕРЖАВНА ПОДАТКОВА СЛУЖБА УКРАЇНИ У КІРОВОГРАДСЬКІЙ ОБЛАСТІ
1.24	БАНК
2.8	КУЛЬТОВА СПОРУДА
4.18	СПОРТИВНИЙ КОМПЛЕКС
5.4	АДМІНІСТРАТИВНО-КОМЕРЦІЙНИЙ КОМПЛЕКС
6.6	ВАТ «КІРОВОГРАДСЬКИЙ ЗАВОД ГІДРАВЛІЧНИХ МАШИН «ЦУКРОПДРОМАШ»
6.23	ТДВ «ШВЕЙНА ФАБРИКА «УКРАЇНА»
6.27	ХЛІБЗАВОД
7.11	ВАТ ПО ГАЗОПОСТАЧАННЮ ТА ГАЗИФІКАЦІЇ "КІРОВОГРАДГАЗ"
8.0	СКЛАДИ, БАЗИ
9.0	АВТОТРАНСПОРТНЕ ПІДПРИЄМСТВО

 ДІПРОМІСТО	ДЕРЖАВНЕ ПІДПРИЄМСТВО УКРАЇНСЬКИЙ ДЕРЖАВНИЙ НАУКОВО-ДОСЛІДНИЙ ІНСТИТУТ ПРОЕКТУВАННЯ МІСТ "ДІПРОМІСТО" ІМЕНІ Ю.М. БІЛОКОНЯ	
	ПРО ВНЕСЕННЯ ЗМІН ДО МІСТОБУДІВНОЇ ДОКУМЕНТАЦІЇ ГЕНЕРАЛЬНОГО ПЛАНУ І ПЛАНУ ЗОНУВАННЯ ТЕРИТОРІЇ МІСТА КРОПИВНИЦЬКИЙ (окремої її частини - земельної ділянки з кадастровим номером 3510100000:36:304:0014) в межах вулиць Михайлівської та Миколи Смоленчука	
ОБ'ЄКТ:	ГЕНЕРАЛЬНИЙ ПЛАН (ОСНОВНЕ КРЕСЛЕННЯ), попередній генеральний план	ДОГОВІР № 575-01-2022
КРЕСЛЕННЯ:	ГЕНЕРАЛЬНИЙ ПЛАН (ОСНОВНЕ КРЕСЛЕННЯ), попередній генеральний план	
НАЧАЛЬНИК АПМ-1	О. МАЛИШЕВА	М-Б: 1 : 5 000
ГОЛ. АРХІТЕКТОР ПРОЕКТУ	Т. ШИДЛОВСЬКА	ДАТА: 2022
ГОЛОВНИЙ ЕКОНОМІСТ	В. СУХИНА	АРХ. №: 6/н
КЕРІВНИК ГРУПИ	Т. ЛЮБАК	ПРИМІРНИК №:



КРОПИВНИЦЬКИЙ

ПРО ВНЕСЕННЯ ЗМІН ДО МІСТОБУДІВНОЇ ДОКУМЕНТАЦІЇ ГЕНЕРАЛЬНОГО ПЛАНУ І ПЛАНУ ЗОНУВАННЯ ТЕРИТОРІЇ МІСТА

(окремої її частини - земельної ділянки з кадастровим номером 3510100000:36:304:0014)
в межах вулиць Михайлівської та Миколи Смоленчука)

ГЕНЕРАЛЬНИЙ ПЛАН (ОСНОВНЕ КРЕСЛЕННЯ), зі змінами

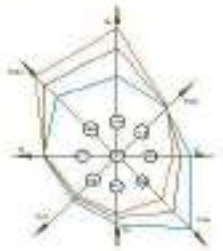
УМОВНІ ПОЗНАЧЕННЯ

книжні	проектні	ТЕРИТОРІЇ:
		САДИБНОЇ ЖИТЛОВОЇ ЗАБУДОВИ
		БАГАТОКВАРТИРНОЇ ЖИТЛОВОЇ ЗАБУДОВИ
		РЕКОНСТРУКЦІЇ
		УСТАНОВ І ПІДПРИЄМСТВ ОБСЛУГОВУВАННЯ
		ЗЕЛЕНИХ НАСАДЖЕНЬ ЗАГАЛЬНОГО КОРИСТУВАННЯ
		СПОРТИВНИХ СПОРУД
		ПРОМИСЛОВИХ ПІДПРИЄМСТВ
		КОМУНАЛЬНИХ ПІДПРИЄМСТВ
		ПІДПРИЄМСТВ ТРАНСПОРТНОЇ ІНФРАСТРУКТУРИ
		ПЕРСПЕКТИВНОЇ ЗМІНИ ФУНКЦІОНАЛЬНОГО ВИКОРИСТАННЯ
		ВОДОЙМИ, ВОДОТОКИ
		МІСЬКІ, РАЙОННІ МАГІСТРАЛЬНІ ВУЛИЦІ
		ШЛЯХОПРОВОДИ, ШТУЧНІ СПОРУДИ

МЕЖА:

	ОХОРОННОЇ ЗОНИ
	ЗОНИ РЕГУЛЮВАННЯ ЗАБУДОВИ
	ЗОНИ ОХОРОНЮВАННОГО ЛАНДШАФТУ
	ТЕРИТОРІЇ ПРИРОДНО-ЗАПОВІДНОГО ФОНДУ
	САНІТАРНО-ЗАХИСНОЇ (ОХОРОННОЇ) ЗОНИ ТА ВІДСТАНЕЙ ВІД ОБ'ЄКТІВ ОБСЛУГОВУВАННЯ ТРАНСПОРТУ (згідно схеми існуючих планувальних обмежень)
	ТЕРИТОРІЇ ЩОДО ЯКОЇ ВНОСЯТЬСЯ ЗМІНИ

2022 10 10 09:00:00 0001 01 1 0001



МАСШТАБ 1 : 5 000

ЕКСПЛІКАЦІЯ

- 1.9 ДЕРЖАВНА ПОДАТКОВА СЛУЖБА УКРАЇНИ У КІРОВОГРАДСЬКІЙ ОБЛАСТІ
- 1.24 БАНК
- 2.8 КУЛЬТОВА СПОРУДА
- 4.18 СПОРТИВНИЙ КОМПЛЕКС
- 5.4 АДМІНІСТРАТИВНО-КОМЕРЦІЙНИЙ КОМПЛЕКС
- 6.6 БАТ «КІРОВОГРАДСЬКИЙ ЗАВОД ГІДРАВЛІЧНИХ МАШИН «ЦУКРОГІДРОМАШ»
- 6.23 ТДВ «ШВЕЙНА ФАБРИКА «УКРАЇНА»
- 6.27 ХЛІБЗАВОД
- 7.11 БАТ ПО ГАЗОПОСТАЧАННЮ ТА ГАЗИФІКАЦІЇ «КІРОВОГРАДГАЗ»
- 8.0 СКЛАДИ, БАЗИ
- 9.0 АВТОТРАНСПОРТНЕ ПІДПРИЄМСТВО

	ДЕРЖАВНЕ ПІДПРИЄМСТВО УКРАЇНСЬКИЙ ДЕРЖАВНИЙ НАУКОВО-ДОСЛІДНИЙ ІНСТИТУТ ПРОЕКТУВАННЯ МІСТ "ДІПРОМІСТО" ІМЕНІ Ю.М. БІЛОКОНЯ		
ОБ'ЄКТ: ПРО ВНЕСЕННЯ ЗМІН ДО МІСТОБУДІВНОЇ ДОКУМЕНТАЦІЇ ГЕНЕРАЛЬНОГО ПЛАНУ І ПЛАНУ ЗОНУВАННЯ ТЕРИТОРІЇ МІСТА КРОПИВНИЦЬКИЙ (окремої її частини - земельної ділянки з кадастровим номером 3510100000:36:304:0014) в межах вулиць Михайлівської та Миколи Смоленчука	КРЕСЛЕННЯ: ГЕНЕРАЛЬНИЙ ПЛАН (ОСНОВНЕ КРЕСЛЕННЯ), зі змінами		ДОГОВІР № 575-01-2022
	НАЧАЛЬНИК АПМ-1	О. МАЛИШЕВА	
	ГОЛ. АРХІТЕКТОР ПРОЕКТУ	Т. ШИДЛОВСЬКА	ДАТА: 2022
	ГОЛОВНИЙ ЕКОНОМІСТ	В. СУХИНА	АРХ. №: 6/н
КЕРІВНИК ГРУПИ	Т. ЛЮБАК	ПРИМІРНИК №:	



КРОПИВНИЦЬКИЙ

ПРО ВНЕСЕННЯ ЗМІН ДО МІСТОБУДІВНОЇ ДОКУМЕНТАЦІЇ ГЕНЕРАЛЬНОГО ПЛАНУ І ПЛАНУ ЗОНУВАННЯ ТЕРИТОРІЇ МІСТА

(окремої її частини - земельної ділянки з кадастровим номером 3510100000:36:304:0014)
в межах вулиць Михайлівської та Миколи Смоленчука)

СХЕМА ПРОЕКТНИХ ПЛАНУВАЛЬНИХ ОБМЕЖЕНЬ

ММ "Діпромісто" АНДСТ (11) - КР

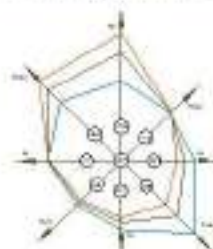
УМОВНІ ПОЗНАЧЕННЯ

існуючі	проектні	ТЕРИТОРІЇ:
		САДИБНОЇ ЖИТЛОВОЇ ЗАБУДОВИ
		БАГАТОКВАРТИРНОЇ ЖИТЛОВОЇ ЗАБУДОВИ
		РЕКОНСТРУКЦІЇ
		УСТАНОВ І ПІДПРИЄМСТВ ОБСЛУГОВУВАННЯ
		ЗЕЛЕНИХ НАСАДЖЕНЬ ЗАГАЛЬНОГО КОРИСТУВАННЯ
		СПОРТИВНИХ СПОРУД
		ПРОМИСЛОВИХ ПІДПРИЄМСТВ
		КОМУНАЛЬНИХ ПІДПРИЄМСТВ
		ПІДПРИЄМСТВ ТРАНСПОРТУ
		ПЕРСПЕКТИВНОЇ ЗМІНИ ФУНКЦІОНАЛЬНОГО ВИКОРИСТАННЯ
		ВОДОЙМИ, ВОДОТОКИ
		МІСЬКІ, РАЙОННІ МАГІСТРАЛЬНІ ВУЛИЦІ
		ШЛЯХОПРОВІДИ, ШТУЧНІ СПОРУДИ

МЕЖА:	
	ОХОРОННОЇ ЗОНИ
	ЗОНИ РЕГУЛЮВАННЯ ЗАБУДОВИ
	ЗОНИ ОХОРОНЮВАНОГО ЛАНДШАФТУ
	ТЕРИТОРІЇ ПРИРОДНО-ЗАПОВІДНОГО ФОНДУ
	ТЕРИТОРІЇ ЩОДО ЯКОЇ ВНОСЯТЬСЯ ЗМІНИ

САНІТАРНО-ЗАХИСНІ ЗОНИ:	
	КОМУНАЛЬНИХ ПІДПРИЄМСТВ ТА ІНШИХ ВИРОБНИЦТВ ІV-V КЛАСУ ШКІДЛИВОСТІ

ПРИРОДООХОРОННІ ТЕРИТОРІЇ:	
	ПРИБЕРЕЖНА ЗАХИСНА СМУГА (пропозиції щодо встановлення)



МАСШТАБ 1 : 5 000

ЕКСПЛІКАЦІЯ

1.9	ДЕРЖАВНА ПОДАТКОВА СЛУЖБА УКРАЇНИ У КІРОВОГРАДСЬКІЙ ОБЛАСТІ
1.24	БАНК
2.8	КУЛЬТОВА СПОРУДА
4.18	СПОРТИВНИЙ КОМПЛЕКС
5.4	АДМІНІСТРАТИВНО-КОМЕРЦІЙНИЙ КОМПЛЕКС
6.6	ВАТ «КІРОВОГРАДСЬКИЙ ЗАВОД ПІДРАВЛІЧНИХ МАШИН «ЦУКРОПІДРОМАШ»
6.23	ТДВ «ШВЕЙНА ФАБРИКА «УКРАЇНА»
6.27	ХЛІБЗАВОД
7.11	ВАТ ПО ГАЗОПОСТАЧАННЮ ТА ГАЗИФІКАЦІЇ "КІРОВОГРАДГАЗ"
8.0	СКЛАДИ, БАЗИ
9.0	АВТОТРАНСПОРТНЕ ПІДПРИЄМСТВО



ДЕРЖАВНЕ ПІДПРИЄМСТВО
УКРАЇНСЬКИЙ ДЕРЖАВНИЙ НАУКОВО-ДОСЛІДНИЙ
ІНСТИТУТ ПРОЕКТУВАННЯ МІСТ

"ДІПРОМІСТО"

ІМЕНІ Ю.М. БІЛОКОНЯ

ПРО ВНЕСЕННЯ ЗМІН ДО МІСТОБУДІВНОЇ ДОКУМЕНТАЦІЇ ГЕНЕРАЛЬНОГО ПЛАНУ І ПЛАНУ ЗОНУВАННЯ ТЕРИТОРІЇ МІСТА КРОПИВНИЦЬКИЙ (окремої її частини - земельної ділянки з кадастровим номером 3510100000:36:304:0014) в межах вулиць Михайлівської та Миколи Смоленчука)		ДОГОВІР № 575-01-2022	
ОБ'ЄКТ: СХЕМА ПРОЕКТНИХ ПЛАНУВАЛЬНИХ ОБМЕЖЕНЬ			
КРЕСЛЕННЯ:			
НАЧАЛЬНИК ІПВ		О. ГОЛОВАНЬ	М-Б: 1 : 5 000
НАЧАЛЬНИК АПМ-1		О. МАЛИШЕВА	ДАТА: 2022
ГОЛ. АРХІТЕКТОР ПРОЕКТУ		Т. ШИДЛОВСЬКА	АРХ. №: 6/н
ГОЛ. ІНЖЕНЕР ПРОЕКТІВ		В. МУХА	ПРИМІРНИК №:
КЕРІВНИК ГРУПИ		Т. ЛЮБАК	



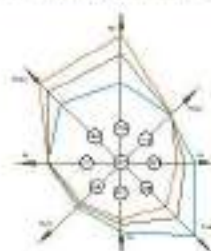
КРОПИВНИЦЬКИЙ

ПРО ВНЕСЕННЯ ЗМІН ДО МІСТОБУДІВНОЇ ДОКУМЕНТАЦІЇ ГЕНЕРАЛЬНОГО ПЛАНУ І ПЛАНУ ЗОНУВАННЯ ТЕРИТОРІЇ МІСТА

(окремої її частини - земельної ділянки з кадастровим номером 3510100000:36:304:0014)
в межах вулиць Михайлівської та Миколи Смоленчука)

СХЕМА ВУЛИЧНО-ДОРОЖНЬОЇ МЕРЕЖІ, МІСЬКОГО ТА ЗОВНІШНЬОГО ТРАНСПОРТУ

ММ "Діпромісто" АНСТ" (11-ч/Р)



УМОВНІ ПОЗНАЧЕННЯ

існуючі	проекти	ТЕРИТОРІЇ:
		САДИБНОЇ ЖИТЛОВОЇ ЗАБУДОВИ
		БАГАТОКВАРТИРНОЇ ЖИТЛОВОЇ ЗАБУДОВИ
		РЕКОНСТРУКЦІЇ
		УСТАНОВ І ПІДПРИЄМСТВ ОБСЛУГОВУВАННЯ
		ЗЕЛЕНИХ НАСАДЖЕНЬ ЗАГАЛЬНОГО КОРИСТУВАННЯ
		СПОРТИВНИХ СПОРУД
		ПРОМИСЛОВИХ ПІДПРИЄМСТВ
		КОМУНАЛЬНИХ ПІДПРИЄМСТВ
		ПІДПРИЄМСТВ ТРАНСПОРТУ
		ПЕРСПЕКТИВНОЇ ЗМІНИ ФУНКЦІОНАЛЬНОГО ВИКОРИСТАННЯ
		ВОДОЙМИ, ВОДОТОКИ
		МІСЬКІ, РАЙОННІ МАГІСТРАЛЬНІ ВУЛИЦІ

МЕЖА:
 ТЕРИТОРІЇ ЩОДО ЯКОЇ ВНОСЯТЬСЯ ЗМІНИ

ТРАНСПОРТНА ІНФРАСТРУКТУРА:

МАГІСТРАЛЬНІ ВУЛИЦІ РАЙОННОГО ЗНАЧЕННЯ

ШЛЯХОПРОВІДИ, ШТУЧНІ СПОРУДИ



МАСШТАБ 1 : 5 000

ЕКСПЛІКАЦІЯ

- 1.9 ДЕРЖАВНА ПОДАТКОВА СЛУЖБА УКРАЇНИ У КІРОВОГРАДСЬКІЙ ОБЛАСТІ
- 1.24 БАНК
- 2.8 КУЛЬТОВА СПОРУДА
- 4.18 СПОРТИВНИЙ КОМПЛЕКС
- 5.4 АДМІНІСТРАТИВНО-КОМЕРЦІЙНИЙ КОМПЛЕКС
- 6.6 БАТ «КІРОВОГРАДСЬКИЙ ЗАВОД ГІДРАВЛІЧНИХ МАШИН «ЦУКРОПДРОМШ»
- 6.23 ТДВ «ШВЕЙНА ФАБРИКА «УКРАЇНА»
- 6.27 ХЛІБЗАВОД
- 7.11 БАТ ПО ГАЗОПОСТАЧАННЮ ТА ГАЗИФІКАЦІЇ "КІРОВОГРАДГАЗ"
- 8.0 СКЛАДИ, БАЗИ
- 9.0 АВТОТРАНСПОРТНЕ ПІДПРИЄМСТВО

	ДЕРЖАВНЕ ПІДПРИЄМСТВО УКРАЇНСЬКИЙ ДЕРЖАВНИЙ НАУКОВО-ДОСЛІДНИЙ ІНСТИТУТ ПРОЕКТУВАННЯ МІСТ "ДІПРОМІСТО" ІМЕНІ Ю.М. БІЛОКОНЯ	
	ОБ'ЄКТ: ПРО ВНЕСЕННЯ ЗМІН ДО МІСТОБУДІВНОЇ ДОКУМЕНТАЦІЇ ГЕНЕРАЛЬНОГО ПЛАНУ І ПЛАНУ ЗОНУВАННЯ ТЕРИТОРІЇ МІСТА КРОПИВНИЦЬКИЙ (окремої її частини - земельної ділянки з кадастровим номером 3510100000:36:304:0014) в межах вулиць Михайлівської та Миколи Смоленчука)	ДОГОВІР № 575-01-2022
КРЕСЛЕННЯ: СХЕМА ВУЛИЧНО-ДОРОЖНЬОЇ МЕРЕЖІ, МІСЬКОГО ТА ЗОВНІШНЬОГО ТРАНСПОРТУ		
НАЧАЛЬНИК АПМ-1	О. МАЛИШЕВА	М-Б: 1 : 5 000
ГОЛ. АРХІТЕКТОР ПРОЕКТУ	Т. ШИДЛОВСЬКА	ДАТА: 2022
ГОЛОВНИЙ ЕКОНОМІСТ	В. СУХИНА	АРХ. № 6/н
КЕРІВНИК ГРУПИ	Т. ЛЮБАК	ПРИМІРНИК №:



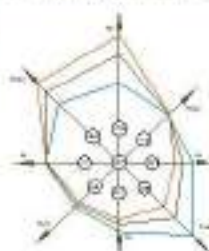
КРОПИВНИЦЬКИЙ

ПРО ВНЕСЕННЯ ЗМІН ДО МІСТОБУДІВНОЇ ДОКУМЕНТАЦІЇ ГЕНЕРАЛЬНОГО ПЛАНУ І ПЛАНУ ЗОНУВАННЯ ТЕРИТОРІЇ МІСТА

(окремої її частини - земельної ділянки з кадастровим номером 3510100000:36:304:0014)
в межах вулиць Михайлівської та Миколи Смоленчука)

СХЕМА ІНЖЕНЕРНОГО ОБЛАДНАННЯ ТЕРИТОРІЇ. ЕЛЕКТРОПОСТАЧАННЯ, ТЕЛЕФОННІ МЕРЕЖІ ТА РАДІОМОВЛЕННЯ

ММ "Діпромисто" АНСТ" (11-ч.01)



УМОВНІ ПОЗНАЧЕННЯ

існуючі	проекти	ТЕРИТОРІЇ:
		САДИБНОЇ ЖИТЛОВОЇ ЗАБУДОВИ
		БАГАТОКВАРТИРНОЇ ЖИТЛОВОЇ ЗАБУДОВИ
		РЕКОНСТРУКЦІЇ
		УСТАНОВ І ПІДПРИЄМСТВ ОБСЛУГОВУВАННЯ
		ЗЕЛЕНИХ НАСАДЖЕНЬ ЗАГАЛЬНОГО КОРИСТУВАННЯ
		СПОРТИВНИХ СПОРУД
		ПРОМИСЛОВИХ ПІДПРИЄМСТВ
		КОМУНАЛЬНИХ ПІДПРИЄМСТВ
		ПІДПРИЄМСТВ ТРАНСПОРТУ
		ПЕРСПЕКТИВНОЇ ЗМІНИ ФУНКЦІОНАЛЬНОГО ВИКОРИСТАННЯ
		ВОДОЙМИ, ВОДОТОКИ
		МІСЬКІ, РАЙОННІ МАГІСТРАЛЬНІ ВУЛИЦІ
		ШЛЯХОПРОВІДИ, ШТУЧНІ СПОРУДИ

МЕЖА:

ТЕРИТОРІЇ ЩОДО ЯКОЇ ВНОСЯТЬСЯ ЗМІНИ



МАСШТАБ 1 : 5 000

ГОЛОВНІ МЕРЕЖІ ТА СПОРУДИ ЕЛЕКТРОПОСТАЧАННЯ, ТЕЛЕФОННОЇ МЕРЕЖІ ТА РАДІОМОВЛЕННЯ

не потрапляють на "СХЕМУ ІНЖЕНЕРНОГО ОБЛАДНАННЯ ТЕРИТОРІЇ. ЕЛЕКТРОПОСТАЧАННЯ, ТЕЛЕФОННІ МЕРЕЖІ ТА РАДІОМОВЛЕННЯ"

ЕКСПЛІКАЦІЯ

- 1.9 ДЕРЖАВНА ПОДАТКОВА СЛУЖБА УКРАЇНИ У КІРОВОГРАДСЬКІЙ ОБЛАСТІ
- 1.24 БАНК
- 2.8 КУЛЬТОВА СПОРУДА
- 4.18 СПОРТИВНИЙ КОМПЛЕКС
- 5.4 АДМІНІСТРАТИВНО-КОМЕРЦІЙНИЙ КОМПЛЕКС
- 6.6 БАТ «КІРОВОГРАДСЬКИЙ ЗАВОД ГІДРАВЛІЧНИХ МАШИН «ЦУКРОПДРОМШ»
- 6.23 ТДВ «ШВЕЙНА ФАБРИКА «УКРАЇНА»
- 6.27 ХЛІБЗАВОД
- 7.11 БАТ ПО ГАЗОПОСТАЧАННЮ ТА ГАЗИФІКАЦІЇ "КІРОВОГРАДГАЗ"
- 8.0 СКЛАДИ, БАЗИ
- 9.0 АВТОТРАНСПОРТНЕ ПІДПРИЄМСТВО



ДЕРЖАВНЕ ПІДПРИЄМСТВО
УКРАЇНСЬКИЙ ДЕРЖАВНИЙ НАУКОВО-ДОСЛІДНИЙ
ІНСТИТУТ ПРОЕКТУВАННЯ МІСТ
"ДІПРОМІСТО"
ІМЕНІ Ю.М. БІЛОКОНЯ

ПРО ВНЕСЕННЯ ЗМІН ДО МІСТОБУДІВНОЇ ДОКУМЕНТАЦІЇ ОБ'ЄКТ: ГЕНЕРАЛЬНОГО ПЛАНУ І ПЛАНУ ЗОНУВАННЯ ТЕРИТОРІЇ МІСТА КРОПИВНИЦЬКИЙ (окремої її частини - земельної ділянки з кадастровим номером 3510100000:36:304:0014) в межах вулиць Михайлівської та Миколи Смоленчука)		ДОГОВІР № 575-01-2022	
КРЕСЛЕННЯ: СХЕМА ІНЖЕНЕРНОГО ОБЛАДНАННЯ ТЕРИТОРІЇ ЕЛЕКТРОПОСТАЧАННЯ, ТЕЛЕФОННІ МЕРЕЖІ ТА РАДІОМОВЛЕННЯ			
НАЧАЛЬНИК ІПВ		О. ГОЛОВАНЬ	М-Б: 1 : 5 000
НАЧАЛЬНИК АПМ-1		О. МАЛИШЕВА	ДАТА: 2022
ГОП. АРХІТЕКТОР ПРОЕКТУ		Т. ШИДЛОВСЬКА	АРХ. №: 6/н
ГОЛОВНИЙ ФАХІВЕЦЬ		О. СРІБНИЙ	ПРИМІРНИК №:
КЕРІВНИК ГРУПИ		Т. ЛЮБАК	



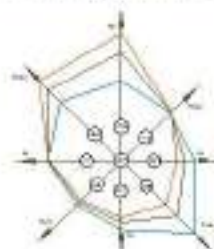
КРОПИВНИЦЬКИЙ

ПРО ВНЕСЕННЯ ЗМІН ДО МІСТОБУДІВНОЇ ДОКУМЕНТАЦІЇ ГЕНЕРАЛЬНОГО ПЛАНУ І ПЛАНУ ЗОНУВАННЯ ТЕРИТОРІЇ МІСТА

(окремої її частини - земельної ділянки з кадастровим номером 3510100000:36:304:0014)
в межах вулиць Михайлівської та Миколи Смоленчука)

СХЕМА ІНЖЕНЕРНОГО ОБЛАДНАННЯ ТЕРИТОРІЇ. ВОДОПОСТАЧАННЯ ТА КАНАЛІЗАЦІЯ

МБ "Діпромісто" АНШ" (11-ч/БС)



УМОВНІ ПОЗНАЧЕННЯ

існуючі	проекти	ТЕРИТОРІЇ:
		САДИБНОЇ ЖИТЛОВОЇ ЗАБУДОВИ
		БАГАТОКВАРТИРНОЇ ЖИТЛОВОЇ ЗАБУДОВИ
		РЕКОНСТРУКЦІЇ
		УСТАНОВ І ПІДПРИЄМСТВ ОБСЛУГОВУВАННЯ
		ЗЕЛЕНИХ НАСАДЖЕНЬ ЗАГАЛЬНОГО КОРИСТУВАННЯ
		СПОРТИВНИХ СПОРУД
		ПРОМИСЛОВИХ ПІДПРИЄМСТВ
		КОМУНАЛЬНИХ ПІДПРИЄМСТВ
		ПІДПРИЄМСТВ ТРАНСПОРТУ
		ПЕРСПЕКТИВНОЇ ЗМІНИ ФУНКЦІОНАЛЬНОГО ВИКОРИСТАННЯ
		ВОДОЙМИ, ВОДОТОКИ
		МІСЬКІ, РАЙОННІ МАГІСТРАЛЬНІ ВУЛИЦІ
		ШЛЯХОПРОВІДИ, ШТУЧНІ СПОРУДИ

МЕЖА:

	ТЕРИТОРІЇ ЩОДО ЯКОЇ ВНОСЯТЬСЯ ЗМІНИ
--	-------------------------------------

ГОЛОВНІ МЕРЕЖІ ТА СПОРУДИ ВОДОПОСТАЧАННЯ ТА КАНАЛІЗАЦІЇ:

	ВОДОПРОВІД
	КАНАЛІЗАЦІЯ САМОПЛИВНА
	КАНАЛІЗАЦІЯ НАПІРНА
	КАНАЛІЗАЦІЙНА НАСОСНА СТАНЦІЯ (КНС)



МАСШТАБ 1 : 5 000

ЕКСПЛІКАЦІЯ

- 1.9 ДЕРЖАВНА ПОДАТКОВА СЛУЖБА УКРАЇНИ У КІРОВОГРАДСЬКІЙ ОБЛАСТІ
- 1.24 БАНК
- 2.8 КУЛЬТОВА СПОРУДА
- 4.18 СПОРТИВНИЙ КОМПЛЕКС
- 5.4 АДМІНІСТРАТИВНО-КОМЕРЦІЙНИЙ КОМПЛЕКС
- 6.6 БАТ «КІРОВОГРАДСЬКИЙ ЗАВОД ГІДРАВЛІЧНИХ МАШИН «ЦУКРОПДРОМАШ»
- 6.23 ТДВ «ШВЕЙНА ФАБРИКА «УКРАЇНА»
- 6.27 ХЛІБЗАВОД
- 7.11 БАТ ПО ГАЗОПОСТАЧАННЮ ТА ГАЗИФІКАЦІЇ «КІРОВОГРАДГАЗ»
- 8.0 СКЛАДИ, БАЗИ
- 9.0 АВТОТРАНСПОРТНЕ ПІДПРИЄМСТВО

	ДЕРЖАВНЕ ПІДПРИЄМСТВО УКРАЇНСЬКИЙ ДЕРЖАВНИЙ НАУКОВО-ДОСЛІДНИЙ ІНСТИТУТ ПРОЕКТУВАННЯ МІСТ "ДІПРОМІСТО" ІМЕНІ Ю.М. БІЛОКОНЯ	
	ОБ'ЄКТ: ПРО ВНЕСЕННЯ ЗМІН ДО МІСТОБУДІВНОЇ ДОКУМЕНТАЦІЇ ГЕНЕРАЛЬНОГО ПЛАНУ І ПЛАНУ ЗОНУВАННЯ ТЕРИТОРІЇ МІСТА КРОПИВНИЦЬКИЙ (окремої її частини - земельної ділянки з кадастровим номером 3510100000:36:304:0014) в межах вулиць Михайлівської та Миколи Смоленчука)	ДОГОВІР № 575-01-2022
КРЕСЛЕННЯ: СХЕМА ІНЖЕНЕРНОГО ОБЛАДНАННЯ ТЕРИТОРІЇ ВОДОПОСТАЧАННЯ ТА КАНАЛІЗАЦІЯ		
НАЧАЛЬНИК АПМ-1	О. МАЛИШЕВА	М-Б: 1 : 5 000
ГОЛ. АРХІТЕКТОР ПРОЕКТУ	Т. ШИДЛОВСЬКА	ДАТА: 2022
ГОЛОВНИЙ ІНЖЕНЕР	Е. ТИМЧУК	АРХ. № 0/н
КЕРІВНИК ГРУПИ	Т. ЛЮБАК	ПРИМІРНИК №:



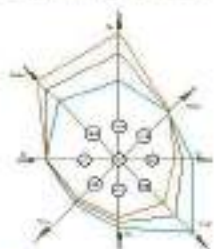
КРОПИВНИЦЬКИЙ

ПРО ВНЕСЕННЯ ЗМІН ДО МІСТОБУДІВНОЇ ДОКУМЕНТАЦІЇ ГЕНЕРАЛЬНОГО ПЛАНУ І ПЛАНУ ЗОНУВАННЯ ТЕРИТОРІЇ МІСТА

(окремої її частини - земельної ділянки з кадастровим номером 3510100000:36:304:0014)
в межах вулиць Михайлівської та Миколи Смоленчука)

Лист "Діпромісто" 44422" (1/1 від 01)

СХЕМА ІНЖЕНЕРНОЇ ПІДГОТОВКИ ТА ЗАХИСТУ ТЕРИТОРІЇ. ПІДРОТЕХНІЧНІ ЗАХОДИ ТА ДОЩОВА КАНАЛІЗАЦІЯ



УМОВНІ ПОЗНАЧЕННЯ

існуючі	проекти	ТЕРИТОРІЇ:
		САДИБНОЇ ЖИТЛОВОЇ ЗАБУДОВИ
		БАГАТОКВАРТИРНОЇ ЖИТЛОВОЇ ЗАБУДОВИ
		РЕКОНСТРУКЦІЇ
		УСТАНОВ І ПІДПРИЄМСТВ ОБСЛУГОВУВАННЯ
		ЗЕЛЕНИХ НАСАДЖЕНЬ ЗАГАЛЬНОГО КОРИСТУВАННЯ
		СПОРТИВНИХ СПОРУД
		ПРОМИСЛОВИХ ПІДПРИЄМСТВ
		КОМУНАЛЬНИХ ПІДПРИЄМСТВ
		ПІДПРИЄМСТВ ТРАНСПОРТУ
		ПЕРСПЕКТИВНОЇ ЗМІНИ ФУНКЦІОНАЛЬНОГО ВИКОРИСТАННЯ
		ВОДОЙМИ, ВОДОТОКИ
		МІСЬКІ, РАЙОННІ МАГІСТРАЛЬНІ ВУЛИЦІ
		ШЛЯХОПРОВИДИ, ШТУЧНІ СПОРУДИ

МЕЖА:

	ТЕРИТОРІЇ ЩОДО ЯКОЇ ВНОСЯТЬСЯ ЗМІНИ
--	-------------------------------------

ІНЖЕНЕРНА ПІДГОТОВКА ТА ЗАХИСТ ТЕРИТОРІЇ:

		ПІДРОТЕХНІЧНІ СПОРУДИ (капремонт)
		НАБЕРЕЖНА (капремонт)
		ЗАХИСТ ВІД ПІДТОПЛЕННЯ
		ЗАХИСТ ВІД ЗАТОПЛЕННЯ
		ПІДСИПКА



МАСШТАБ 1 : 5 000

ДОЩОВА КАНАЛІЗАЦІЯ:

		ДОЩОВА КАНАЛІЗАЦІЯ
		ЛІКВІДАЦІЯ ІСНУЮЧИХ СКИДІВ ДОЩОВИХ ВОД

ЕКСПЛІКАЦІЯ

1.9	ДЕРЖАВНА ПОДАТКОВА СЛУЖБА УКРАЇНИ У КІРОВОГРАДСЬКІЙ ОБЛАСТІ
1.24	БАНК
2.8	КУЛЬТОВА СПОРУДА
4.18	СПОРТИВНИЙ КОМПЛЕКС
5.4	АДМІНІСТРАТИВНО-КОМЕРЦІЙНИЙ КОМПЛЕКС
6.6	ВАТ «КІРОВОГРАДСЬКИЙ ЗАВОД ПІДРАВЛІЧНИХ МАШИН «ЦУКРОПДРОМАШ»
6.23	ТДВ «ШВЕЙНА ФАБРИКА «УКРАЇНА»
6.27	ХЛІБЗАВОД
7.11	ВАТ ПО ГАЗОПОСТАЧАННЮ ТА ГАЗИФІКАЦІЇ "КІРОВОГРАДГАЗ"
8.0	СКЛАДИ, БАЗИ
9.0	АВТОТРАНСПОРТНЕ ПІДПРИЄМСТВО



ДЕРЖАВНЕ ПІДПРИЄМСТВО
УКРАЇНСЬКИЙ ДЕРЖАВНИЙ НАУКОВО-ДОСЛІДНИЙ
ІНСТИТУТ ПРОЕКТУВАННЯ МІСТ

"ДІПРОМІСТО"

ІМЕНІ Ю.М. БІЛОКОНЯ

ОБ'ЄКТ:	ПРО ВНЕСЕННЯ ЗМІН ДО МІСТОБУДІВНОЇ ДОКУМЕНТАЦІЇ ГЕНЕРАЛЬНОГО ПЛАНУ І ПЛАНУ ЗОНУВАННЯ ТЕРИТОРІЇ МІСТА КРОПИВНИЦЬКИЙ (окремої її частини - земельної ділянки з кадастровим номером 3510100000:36:304:0014) в межах вулиць Михайлівської та Миколи Смоленчука)		ДОГОВІР № 575-01-2022
	КРЕСЛЕННЯ:	СХЕМА ІНЖЕНЕРНОЇ ПІДГОТОВКИ ТА ЗАХИСТУ ТЕРИТОРІЇ. ПІДРОТЕХНІЧНІ ЗАХОДИ ТА ДОЩОВА КАНАЛІЗАЦІЯ	
НАЧАЛЬНИК ІПВ		О. ГОЛОВАНЬ	М.Б.: 1 : 5 000
НАЧАЛЬНИК АПМ-1		О. МАЛИШЕВА	ДАТА: 2022
ГОЛ. АРХІТЕКТОР ПРОЕКТУ		Т. ШИДЛОВСЬКА	АРХ. №: 6/н
ГОЛОВНИЙ ІНЖЕНЕР		Л. БЕЗКОРОВАЙНА	ПРИМІРНИК №:
КЕРІВНИК ГРУПИ		О. ГЕРАЩЕНКО	
КЕРІВНИК ГРУПИ		Т. ЛЮБАК	



КРОПИВНИЦЬКИЙ

ПРО ВНЕСЕННЯ ЗМІН ДО МІСТОБУДІВНОЇ ДОКУМЕНТАЦІЇ ГЕНЕРАЛЬНОГО ПЛАНУ І ПЛАНУ ЗОНУВАННЯ ТЕРИТОРІЇ МІСТА

(окремої її частини - земельної ділянки з кадастровим номером 3510100000:36:304:0014)
в межах вулиць Михайлівської та Миколи Смоленчука)

СХЕМА ЗОНУВАННЯ ТЕРИТОРІЇ МІСТА (затверджена)

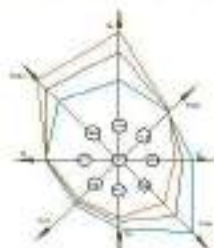
УМОВНІ ПОЗНАЧЕННЯ

ГРОМАДСЬКІ ЗОНИ Г *

- Г-1** ЗОНИ ЗАГАЛЬНОМІСЬКОГО ЦЕНТРУ
- Г-2** ГРОМАДСЬКІ ЗОНИ
- Г-3** НАВЧАЛЬНІ ЗОНИ СПЕЦІАЛІЗОВАНИХ НАВЧАЛЬНИХ ЗАКЛАДІВ
- Г-4** ЗОНИ РОЗМІЩЕННЯ КУЛЬТОВИХ ТА ОБ'ЄКТІВ СЕРВДОВИХ ПОРУД
- Г-6** ЗОНИ РОЗМІЩЕННЯ ОБ'ЄКТІВ ТОРГІВЛІ

* Для усіх ГРОМАДСЬКИХ ЗОН – Г-1 та 1 об'єктів за будови земельних ділянок в межах ділянок з особливими умовами використання земельних ділянок визначено «Схемою планування обмежень», допускється з урахуванням вимог ДБН Б.2.2-12:2019 та ДСТУ 173-95.

1:5000



ЖИТЛОВІ ЗОНИ Ж

- Ж-1** ЗОНИ ІСНУЮЧОЇ САДИБНОЇ ЖИТЛОВОЇ ЗАБУДОВИ
- Ж-1с** ПІДЗОНИ САДИБНОЇ ЖИТЛОВОЇ ЗАБУДОВИ В МЕЖАХ САНІТАРНО-ЗАХИСНИХ ЗОН
- Ж-4** ЗОНИ ПРОЕКТНОЇ БАГАТОКВАРТИРНОЇ ЖИТЛОВОЇ ЗАБУДОВИ ВІД 10 ДО 16 ПОВЕРХІВ

ЛАНДШАФТНО-РЕКРЕАЦІЙНІ ЗОНИ Р

- Р-1** ЗОНИ ОБ'ЄКТІВ ПРИРОДНО-ЗАПОВІДНОГО ФОНДУ
- Р-2** РЕКРЕАЦІЙНІ ЗОНИ АКТИВНОГО ВІДПОЧИНКУ

ЗОНИ ТРАНСПОРТНОЇ ІНФРАСТРУКТУРИ ТР

- ТР-3** ЗОНИ ТРАНСПОРТНОЇ ІНФРАСТРУКТУРИ НАСЕЛЕННОГО ПУНКТУ, ТРАНСПОРТНИХ ПІДПРИЄМСТВ, АЗК, СТО, ГАРАЖІВ ТОЩО
- ТР-2** ЗОНИ ТРАНСПОРТНОЇ ІНФРАСТРУКТУРИ, ВУЛИЦЬ, МАЙДАНІВ (В МЕЖАХ ЧЕРВОНИХ ЛІНІЙ), ДОРІГ

ЗОНИ ІНЖЕНЕРНОЇ ІНФРАСТРУКТУРИ ІН

- ІН-2** ЗОНИ РОЗМІЩЕННЯ ГОЛОВНИХ ОБ'ЄКТІВ ТЕПЛОМЕРЕЖ, ВОДОПОСТАЧАННЯ, КАНАЛІЗАЦІЇ, ГАЗОПОСТАЧАННЯ, ЗЛИВОВОЇ КАНАЛІЗАЦІЇ, ПДРОТЕХНІЧНИХ СПОРУД

ВИРОБНИЧІ ЗОНИ В

- В-5** ЗОНИ РОЗМІЩЕННЯ ПІДПРИЄМСТВ V КЛАСУ ШКІДЛИВОСТІ (СЗЗ ДО 50 м.)

ТЕРИТОРІЇ ПЕРСПЕКТИВНОЇ ЗМІНИ ФУНКЦІОНАЛЬНОГО ВИКОРИСТАННЯ

ЗОНИ ЗЕМЕЛЬ ІСТОРИКО-КУЛЬТУРНОГО ПРИЗНАЧЕННЯ ІК

- ІК-1** ОХОРОНОЇ ЗОНИ
- ІК-2** ЗОНИ РЕГУЛЮВАННЯ ЗАБУДОВИ
- ІК-3** ЗОНИ ОХОРОНЮВАННОГО ЛАНДШАФТУ
- ІК-4** ТЕРИТОРІЇ ПРИРОДНО-ЗАПОВІДНОГО ФОНДУ

МЕЖА

- М-1** ТЕРИТОРІЇ ЩОДО ЯКОЇ ВНОСЯТЬСЯ ЗМІНИ ІСНУЮЧИХ САНІТАРНО-ЗАХИСНИХ (ОХОРОННИХ) ЗОН ПІДПРИЄМСТВ, ВІДСТАНЕЙ ВІД ОБ'ЄКТІВ ОБСЛУГОВУВАННЯ ТРАНСПОРТУ
- М-2** ПРОЕКТНИХ САНІТАРНО-ЗАХИСНИХ (ОХОРОННИХ) ЗОН ПІДПРИЄМСТВ, ВІДСТАНЕЙ ВІД ОБ'ЄКТІВ ОБСЛУГОВУВАННЯ ТРАНСПОРТУ



МАСШТАБ 1 : 5 000

ВОДНІ ПОВЕРХНІ

ВОДОЙМИ, ВОДОТОКИ

		ДЕРЖАВНЕ ПІДПРИЄМСТВО УКРАЇНСЬКИЙ ДЕРЖАВНИЙ НАУКОВО-ДОСЛІДНИЙ ІНСТИТУТ ПРОЕКТУВАННЯ МІСТ "ДІПРОМІСТО" ІМЕНІ Ю.М. БІЛОКОНЯ	
		ОБ'ЄКТ: ПРО ВНЕСЕННЯ ЗМІН ДО МІСТОБУДІВНОЇ ДОКУМЕНТАЦІЇ ГЕНЕРАЛЬНОГО ПЛАНУ І ПЛАНУ ЗОНУВАННЯ ТЕРИТОРІЇ МІСТА КРОПИВНИЦЬКИЙ (окремої її частини - земельної ділянки з кадастровим номером 3510100000:36:304:0014) в межах вулиць Михайлівської та Миколи Смоленчука)	
КРЕСЛЕННЯ: СХЕМА ЗОНУВАННЯ ТЕРИТОРІЇ МІСТА (затверджена)		ДОГОВІР № 575-01-2022	
НАЧАЛЬНИК АПМ-1		О. МАЛИШЕВА	М-Б: 1 : 5 000
ГОЛ. АРХІТЕКТОР ПРОЕКТУ		Т. ШИДЛОВСЬКА	ДАТА: 2022
ГОЛОВНИЙ ЕКОНОМІСТ		В. СУХИНА	АРХ. № 6/н
КЕРІВНИК ГРУПИ		Т. ЛЮБАК	ПРИМІРНИК №:



КРОПИВНИЦЬКИЙ

ПРО ВНЕСЕННЯ ЗМІН ДО МІСТОБУДІВНОЇ ДОКУМЕНТАЦІЇ ГЕНЕРАЛЬНОГО ПЛАНУ І ПЛАНУ ЗОНУВАННЯ ТЕРИТОРІЇ МІСТА

(окремої її частини - земельної ділянки з кадастровим номером 3510100000:36:304:0014) в межах вулиць Михайлівської та Миколи Смоленчука)

СХЕМА ЗОНУВАННЯ ТЕРИТОРІЇ МІСТА (зі змінами)

УМОВНІ ПОЗНАЧЕННЯ

ГРОМАДСЬКІ ЗОНИ Г *

- Г-1** ЗОНИ ЗАГАЛЬНОМІСЬКОГО ЦЕНТРУ
- Г-2** ГРОМАДСЬКІ ЗОНИ
- Г-3** НАВЧАЛЬНІ ЗОНИ СПЕЦІАЛІЗОВАНИХ НАВЧАЛЬНИХ ЗАКЛАДІВ
- Г-4-4** ЗОНИ РОЗМІЩЕННЯ КУЛЬТОВИХ ТА ОБРЯДОВИХ ПОРУД
- Г-6** ЗОНИ РОЗМІЩЕННЯ ОБ'ЄКТІВ ТОРГІВЛІ

* Для усіх ГРОМАДСЬКИХ ЗОН – Г умови і обмеження забудови земельних ділянок в межах міст з особливими умовами використання земельних ділянок визначені «Схемою планування обмежень», допущається з урахуванням вимог ДБН Б.2.2-12:2019 та ДСТУ №173-96.

ЖИТЛОВІ ЗОНИ Ж

- Ж-1** ЗОНИ ІСНУЮЧОЇ САДИБНОЇ ЖИТЛОВОЇ ЗАБУДОВИ
- Ж-1с** ПІДЗОНИ САДИБНОЇ ЖИТЛОВОЇ ЗАБУДОВИ В МЕЖАХ САНИТАРНО-ЗАХИСНИХ ЗОН
- П-Ж-5** ЗОНИ ПРОЕКТНОЇ БАГАТОКВАРТИРНОЇ ЖИТЛОВОЇ ЗАБУДОВИ ВІД 10 ДО 16 ПОВЕРХІВ

ЛАНДШАФТНО-РЕКРЕАЦІЙНІ ЗОНИ Р

- Р-1** ЗОНИ ОБ'ЄКТІВ ПРИРОДНО-ЗАЛОВІДНОГО ФОНДУ
- Р-2** РЕКРЕАЦІЙНІ ЗОНИ АКТИВНОГО ВІДПОЧИНКУ

ЗОНИ ТРАНСПОРТНОЇ ІНФРАСТРУКТУРИ ТР

- ТР-1-3** ЗОНИ ТРАНСПОРТНОЇ ІНФРАСТРУКТУРИ НАСЕЛЕНОГО ПУНКТУ, ТРАНСПОРТНИХ ПІДПРИЄМСТВ, АЗК, СТО, ГАРАЖІВ ТОЩО
- ТР-2** ЗОНИ ТРАНСПОРТНОЇ ІНФРАСТРУКТУРИ, ВУЛИЦЬ, МАЙДАНІВ (В МЕЖАХ ЧЕРВОНИХ ЛІНІЙ), ДОРІГ

ЗОНИ ІНЖЕНЕРНОЇ ІНФРАСТРУКТУРИ ІН

- ІН-2** ЗОНИ РОЗМІЩЕННЯ ГОЛОВНИХ ОБ'ЄКТІВ ТЕПЛОМЕРЕЖ, ВОДОПОСТАЧАННЯ, КАНАЛІЗАЦІЇ, ГАЗОПОСТАЧАННЯ, ЗЛИВОВОЇ КАНАЛІЗАЦІЇ, ПІДРОТЕХНІЧНИХ СПОРУД

ВИРОБНИЧІ ЗОНИ В

- В-5** ЗОНИ РОЗМІЩЕННЯ ПІДПРИЄМСТВ V КЛАСУ ШКІДЛИВОСТІ (СЗЗ ДО 50 м.)

ТЕРИТОРІЇ ПЕРСПЕКТИВНОЇ ЗМІНИ ФУНКЦІОНАЛЬНОГО ВИКОРИСТАННЯ

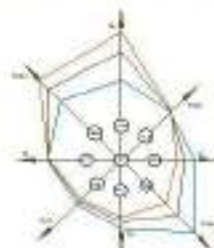
ЗОНИ ЗЕМЕЛЬ ІСТОРИКО-КУЛЬТУРНОГО ПРИЗНАЧЕННЯ ІК

- ОХОРОННОЇ ЗОНИ
- ЗОНИ РЕГУЛЮВАННЯ ЗАБУДОВИ
- ЗОНИ ОХОРОНЮВАННОГО ЛАНДШАФТУ
- ТЕРИТОРІЇ ПРИРОДНО-ЗАЛОВІДНОГО ФОНДУ

МЕЖА

- ТЕРИТОРІЇ ЩОДО ЯКОЇ ВНОСЯТЬСЯ ЗМІНИ
- ІСНУЮЧИХ САНИТАРНО-ЗАХИСНИХ (ОХОРОННИХ) ЗОН ПІДПРИЄМСТВ, ВІДСТАНЕЙ ВІД ОБ'ЄКТІВ ОБСЛУГОВУВАННЯ ТРАНСПОРТУ
- ПРОЕКТНИХ САНИТАРНО-ЗАХИСНИХ (ОХОРОННИХ) ЗОН ПІДПРИЄМСТВ, ВІДСТАНЕЙ ВІД ОБ'ЄКТІВ ОБСЛУГОВУВАННЯ ТРАНСПОРТУ

1:5000



МАСШТАБ 1 : 5 000

ВОДНІ ПОВЕРХНІ

ВОДОЙМИ, ВОДОТОКИ

	<p align="center">ДЕРЖАВНЕ ПІДПРИЄМСТВО УКРАЇНСЬКИЙ ДЕРЖАВНИЙ НАУКОВО-ДОСЛІДНИЙ ІНСТИТУТ ПРОЕКТУВАННЯ МІСТ "ДІПРОМІСТО" ІМЕНІ Ю.М. БІЛОКОНЯ</p>	
	<p>ОБ'ЄКТ: ПРО ВНЕСЕННЯ ЗМІН ДО МІСТОБУДІВНОЇ ДОКУМЕНТАЦІЇ ГЕНЕРАЛЬНОГО ПЛАНУ І ПЛАНУ ЗОНУВАННЯ ТЕРИТОРІЇ МІСТА КРОПИВНИЦЬКИЙ (окремої її частини - земельної ділянки з кадастровим номером 3510100000:36:304:0014) в межах вулиць Михайлівської та Миколи Смоленчука)</p>	<p>ДОГОВІР № 575-01-2022</p>
<p>КРЕСЛЕННЯ: СХЕМА ЗОНУВАННЯ ТЕРИТОРІЇ МІСТА (зі змінами)</p>		
НАЧАЛЬНИК АПМ-1	О. МАЛИШЕВА	М-Б: 1 : 5 000
ГОЛ. АРХІТЕКТОР ПРОЕКТУ	Т. ШИДЛОВСЬКА	ДАТА: 2022
ГОЛОВНИЙ ЕКОНОМІСТ	В. СУХИНА	АРХ. № 6/н
КЕРІВНИК ГРУПИ	Т. ЛЮБАК	ПРИМІРНИК №:



КРОПИВНИЦЬКИЙ

ПРО ВНЕСЕННЯ ЗМІН ДО МІСТОБУДІВНОЇ ДОКУМЕНТАЦІЇ ГЕНЕРАЛЬНОГО ПЛАНУ І ПЛАНУ ЗОНУВАННЯ ТЕРИТОРІЇ МІСТА

(окремої її частини - земельної ділянки з кадастровим номером 3510100000:36:304:0014) в межах вулиць Михайлівської та Миколи Смоленчука)

МІС "Діпромисто, АЗІТ" (ІП, АЗІТ)

СХЕМА ПЛАНУВАЛЬНИХ ОБМЕЖЕНЬ

УМОВНІ ПОЗНАЧЕННЯ

ИНДЕКСАЦІЯ ПЛАНУВАЛЬНИХ ОБМЕЖЕНЬ *

ИНДЕКС 1. САНИТАРНО-ЗАХИСНІ ЗОНИ ПРОМИСЛОВИХ ПІДПРИЄМСТВ І-V КЛАСІВ ШКІДЛИВОСТІ, СІЛЬСЬКОГОСПОДАРСЬКИХ, КОМУНАЛЬНИХ ТА СКЛАДСЬКИХ ТЕРИТОРІЙ ТА ОБ'ЄКТІВ, А ТАКОЖ ОБ'ЄКТІВ ТРАНСПОРТНОЇ ІНФРАСТРУКТУРИ

- ПРОМИСЛОВИХ ПІДПРИЄМСТВ ТА ОБ'ЄКТІВ ТРАНСПОРТНОЇ ІНФРАСТРУКТУРИ ІV-V КЛАСУ ШКІДЛИВОСТІ (нормативні)

- ВІДСТАНІ ВІД ОБ'ЄКТІВ ОБСЛУГОВУВАННЯ ТРАНСПОРТУ (СТО, гаражів, стоянок)

ИНДЕКС 8. - ТЕРИТОРІЇ ПРИРОДНО-ЗАПОВІДНОГО ФОНДУ



ИНДЕКС 11. - ПРИБЕРЕЖНИХ ЗАХИСНИХ СМУГ

- ЗА МІСТОБУДІВНОЮ ПРОПОЗИЦІЄЮ

ИНДЕКС 13. - ЗОНИ ПІДТОПЛЕННЯ, ЩО ВИМАГАЮТЬ ПОНИЖЕННЯ РІВНЯ ГРУНТОВИХ ВОД БІЛЬШЕ НІЖ 0,5 М



ИНДЕКС 14. - ЗОНИ ЗАТОПЛЕННЯ ПАВОДКОВИМИ ТА ПОВЕРХНЕВИМИ ВОДАМИ БІЛЬШЕ 0,5 М ПРИ 1% ЗАБЕЗПЕЧЕНОСТІ



*ИНДЕКСАЦІЯ ПЛАНУВАЛЬНИХ ОБМЕЖЕНЬ (ИНДЕКС ОБМЕЖЕННЯ), ВІДЛ ОБ'ЄДНО ДОН 0.1.1-22.2017, ДОДАТОК "Д".

ИНДЕКС 31. - ОБМЕЖЕННЯ НА ТЕРИТОРІЯХ КОМПЛЕКСНИХ ЗОН ОХОРОНИ ПАМ'ЯТОК КУЛЬТУРНОЇ СПАДЩИНИ

- ОХОРОННОЇ ЗОНИ

ИНДЕКС 32. - ОБМЕЖЕННЯ НА ТЕРИТОРІЯХ ЗОН РЕГУЛЮВАННЯ ЗАБУДОВИ

- ЗОНИ РЕГУЛЮВАННЯ ЗАБУДОВИ

ИНДЕКС 33. - ОБМЕЖЕННЯ НА ТЕРИТОРІЯХ ЗОН ОХОРОНЮВАННЯ ЛАНДШАФТУ ПАМ'ЯТОК КУЛЬТУРНОЇ СПАДЩИНИ

- ЗОНИ ОХОРОНЮВАННЯ ЛАНДШАФТУ

МЕЖА

ТЕРИТОРІЇ ЩОДО ЯКОЇ ВНОСЯТЬСЯ ЗМІНИ

ІСНУЮЧИХ САНИТАРНО-ЗАХИСНИХ (ОХОРОННИХ) ЗОН ПІДПРИЄМСТВ, ВІДСТАНЕЙ ВІД ОБ'ЄКТІВ ОБСЛУГОВУВАННЯ ТРАНСПОРТУ

ВОДНІ ПОВЕРХНІ

ВОДОЙМИ, ВОДОТОКИ



МАСШТАБ 1 : 5 000

	ДЕРЖАВНЕ ПІДПРИЄМСТВО УКРАЇНСЬКИЙ ДЕРЖАВНИЙ НАУКОВО-ДОСЛІДНИЙ ІНСТИТУТ ПРОЕКТУВАННЯ МІСТ "ДІПРОМІСТО" ІМЕНІ Ю.М. БІЛОКОНЯ	
	ПРО ВНЕСЕННЯ ЗМІН ДО МІСТОБУДІВНОЇ ДОКУМЕНТАЦІЇ ОБ'ЄКТ: ГЕНЕРАЛЬНОГО ПЛАНУ І ПЛАНУ ЗОНУВАННЯ ТЕРИТОРІЇ МІСТА КРОПИВНИЦЬКИЙ (окремої її частини - земельної ділянки з кадастровим номером 3510100000:36:304:0014) в межах вулиць Михайлівської та Миколи Смоленчука)	
КРЕСЛЕННЯ: СХЕМА ПЛАНУВАЛЬНИХ ОБМЕЖЕНЬ		
НАЧАЛЬНИК ІПВ		О. ГОЛОВАНЬ
НАЧАЛЬНИК АПМ-1		О. МАЛИШЕВА
ГОЛ. АРХІТЕКТОР ПРОЕКТУ		Т. ШИДЛОВСЬКА
ГОЛ. ІНЖЕНЕР ПРОЕКТІВ		В. МУХА
КЕРІВНИК ГРУПИ		Т. ЛЮБАК
		ДОГОВІР № 575-01-2022
		М-Б: 1 : 5 000
		ДАТА: 2022
		АРХ. №: 6/н
		ПРИМІРНИК №: